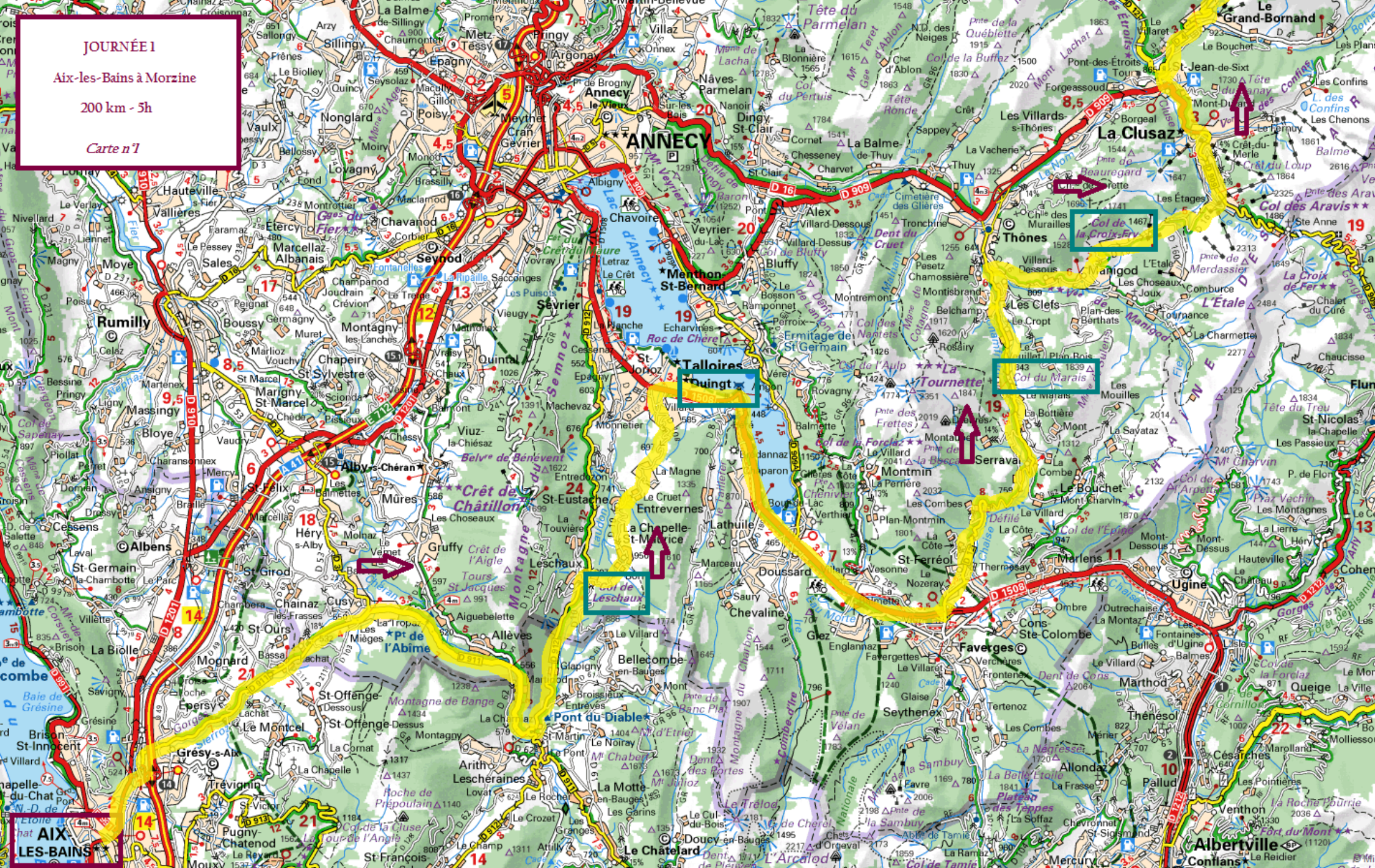


# JOURNÉE 1

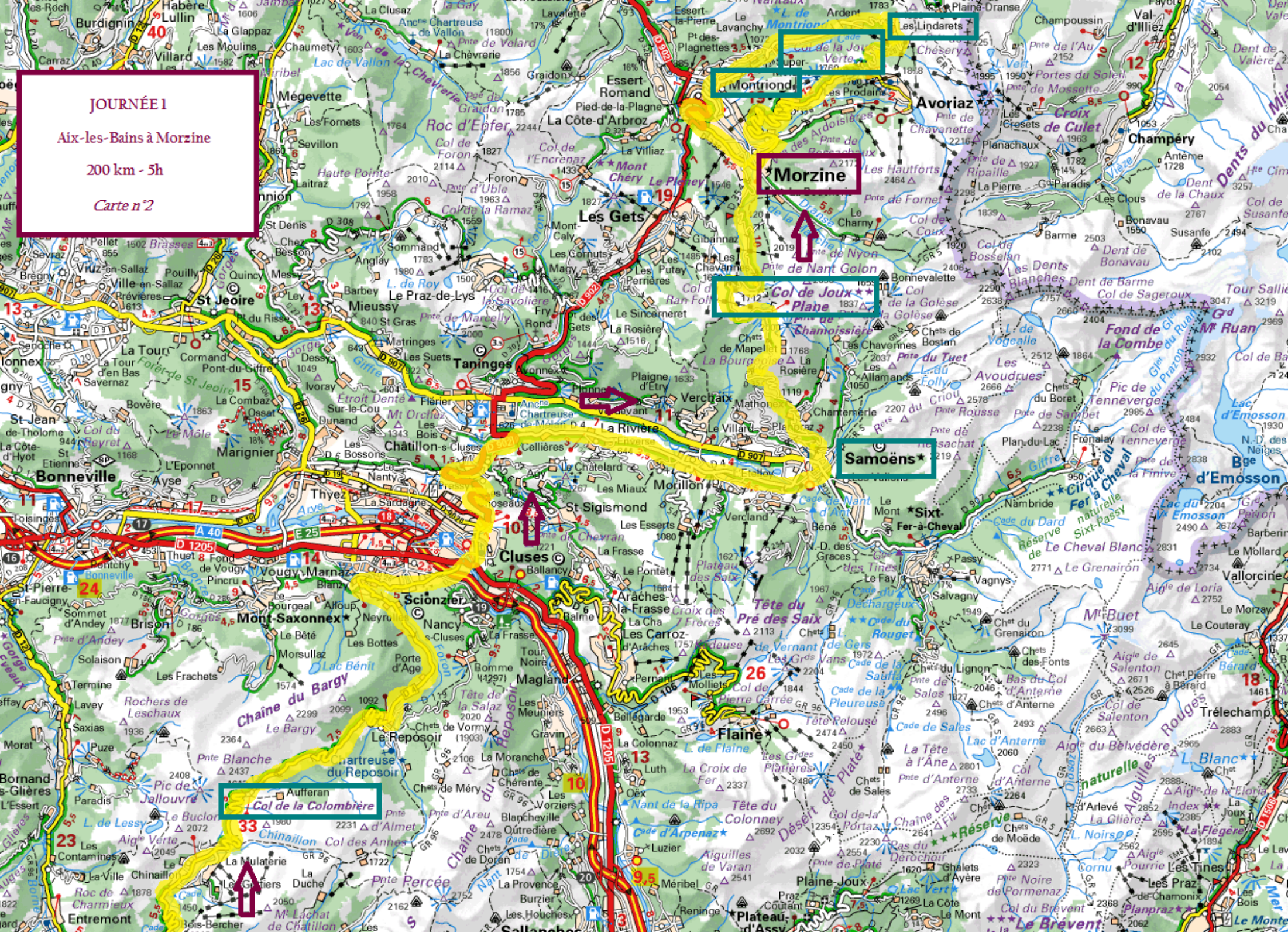
Aix-les-Bains à Morzine

200 km - 5h

Carte n°1



**JOURNÉE 1**  
Aix-les-Bains à Morzine  
200 km - 5h  
Carte n° 2

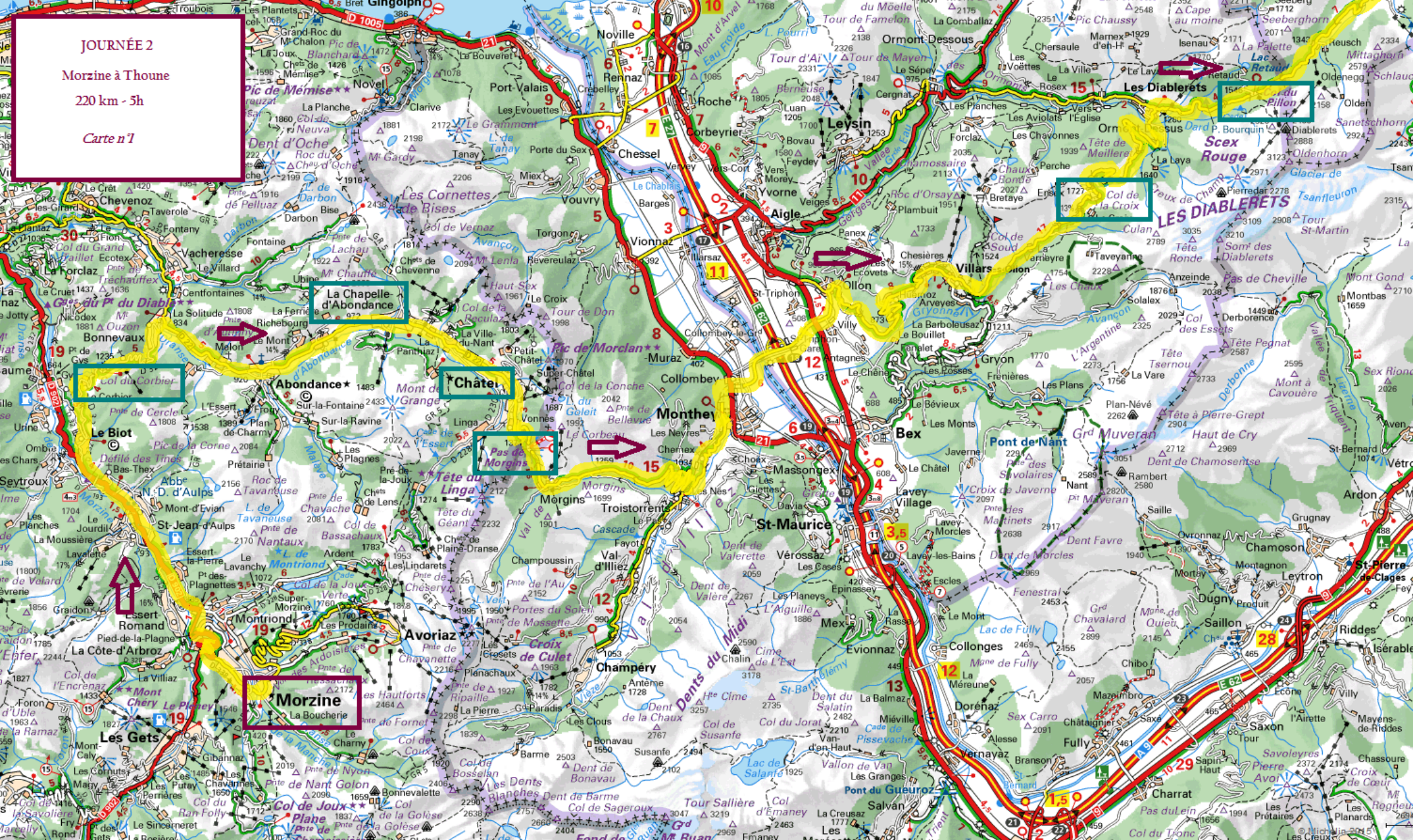


## JOURNÉE 2

Morzine à Thoune

220 km - 5h

Carte n°1

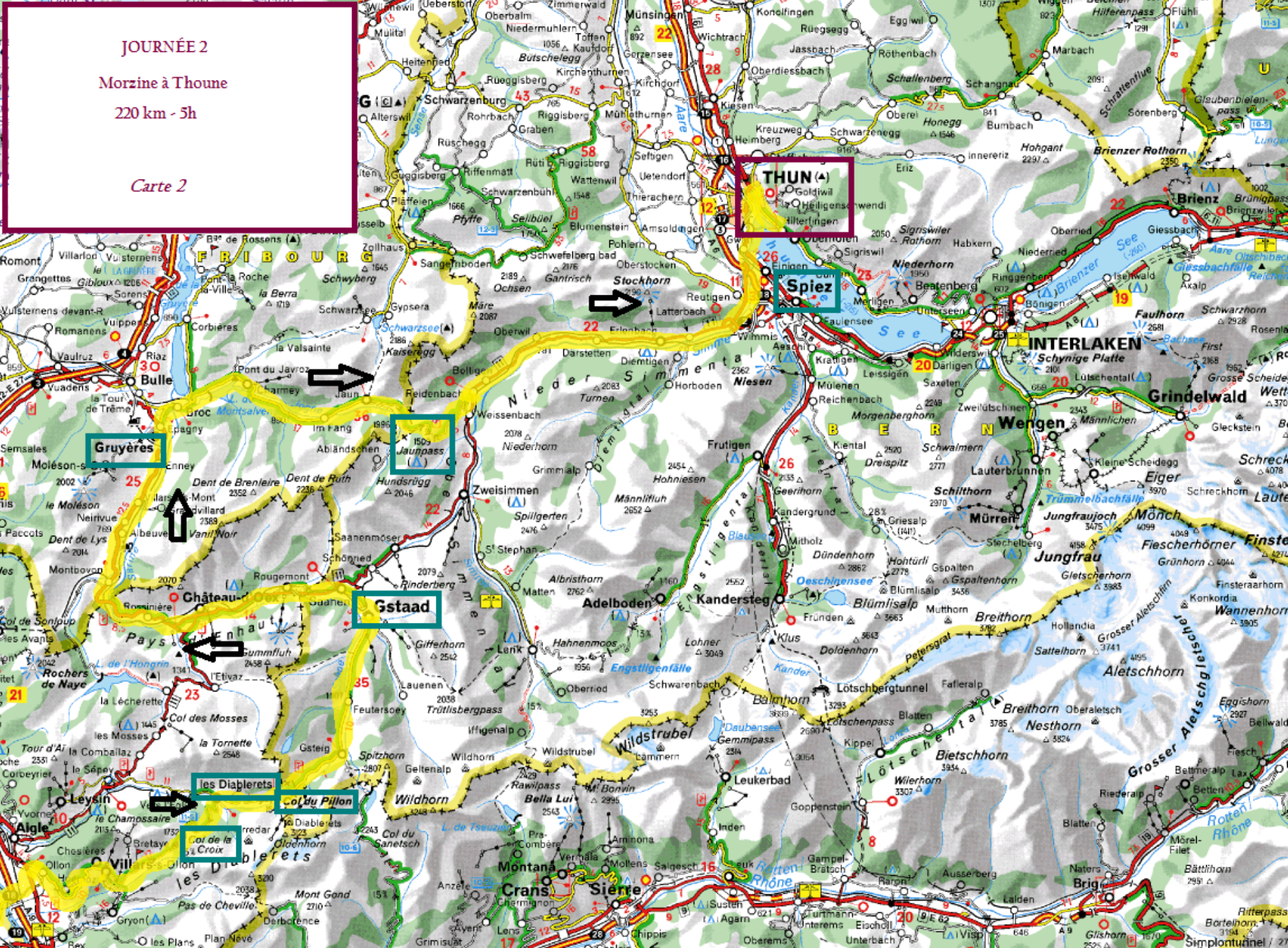


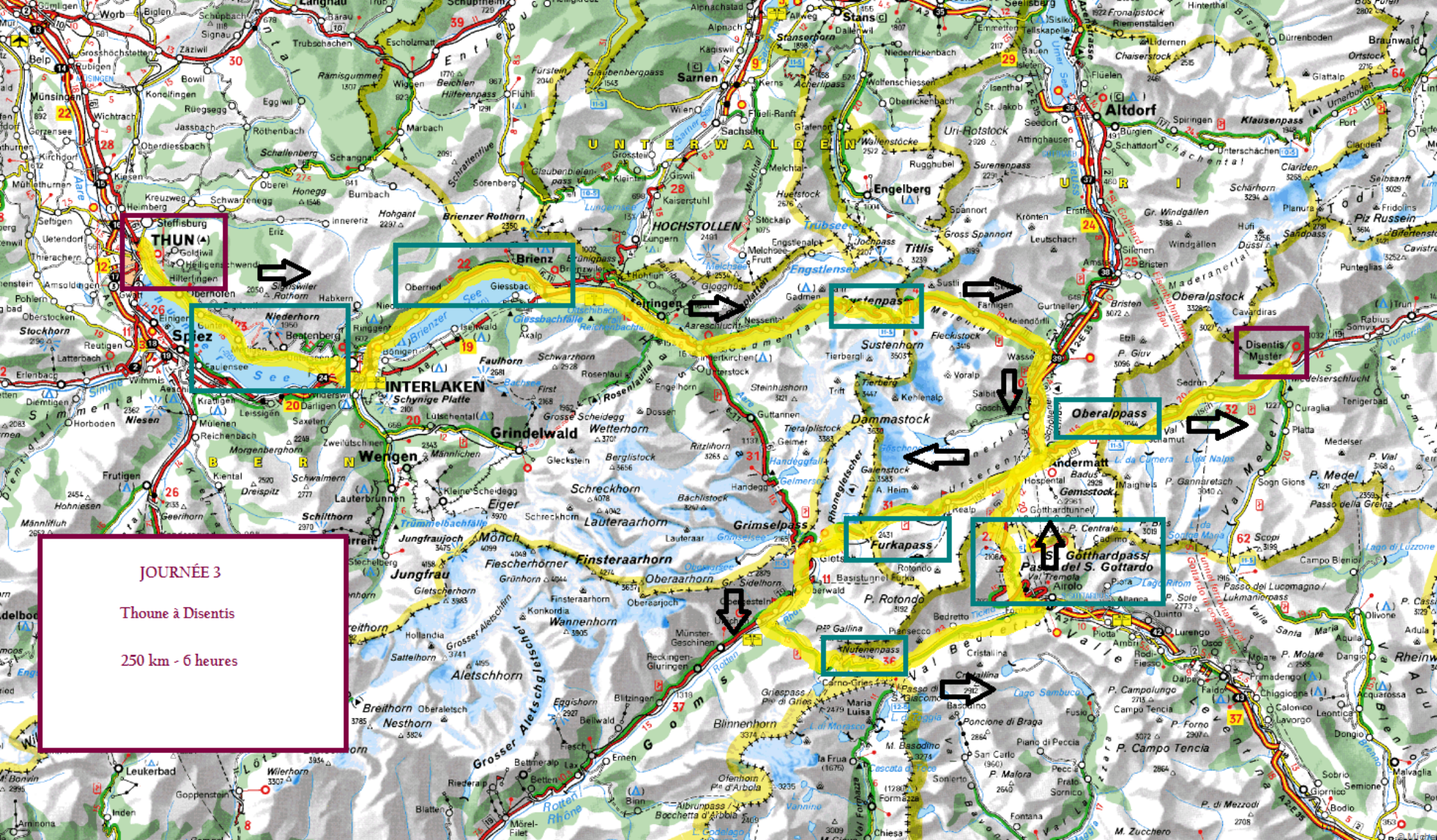
# JOURNÉE 2

Morzine à Thoun

220 km - 5h

Carte 2





**JOURNÉE 3**  
Thoune à Disentis  
250 km - 6 heures

THUN (A)

Spiez

Brienz

INTERLAKEN

Grindelwald

Lauterbrunnen

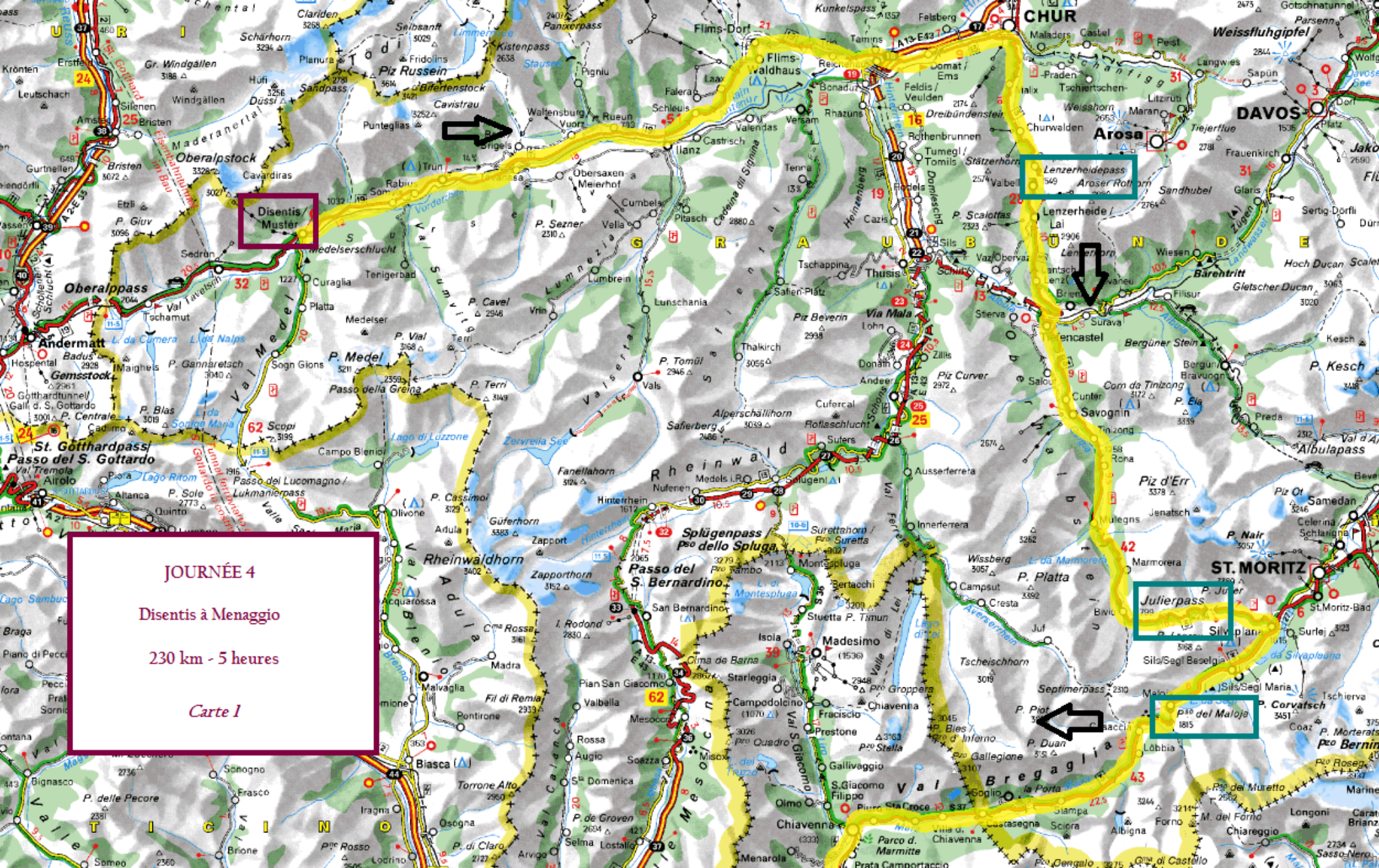
Engelberg

Oberalp

Gotthardpass

Furkapass

Disentis/Muster



JOURNÉE 4

Disentis à Menaggio

230 km - 5 heures

Carte 1

Disentis / Mustér

Lenzerheidepass  
Arosar Rothorn

Lenzerheide / Lai

Julierpass

Pso del Maloja

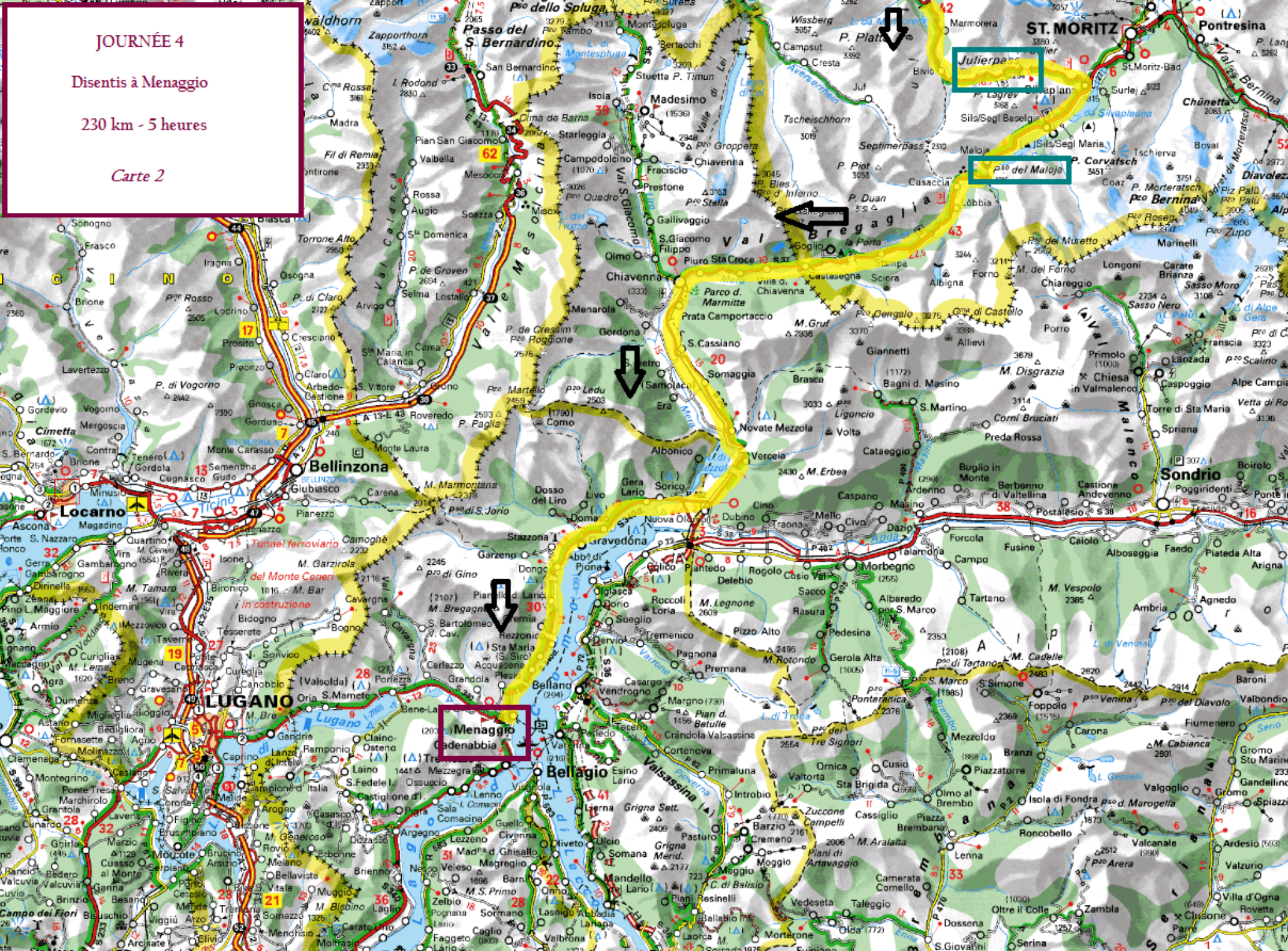


# JOURNÉE 4

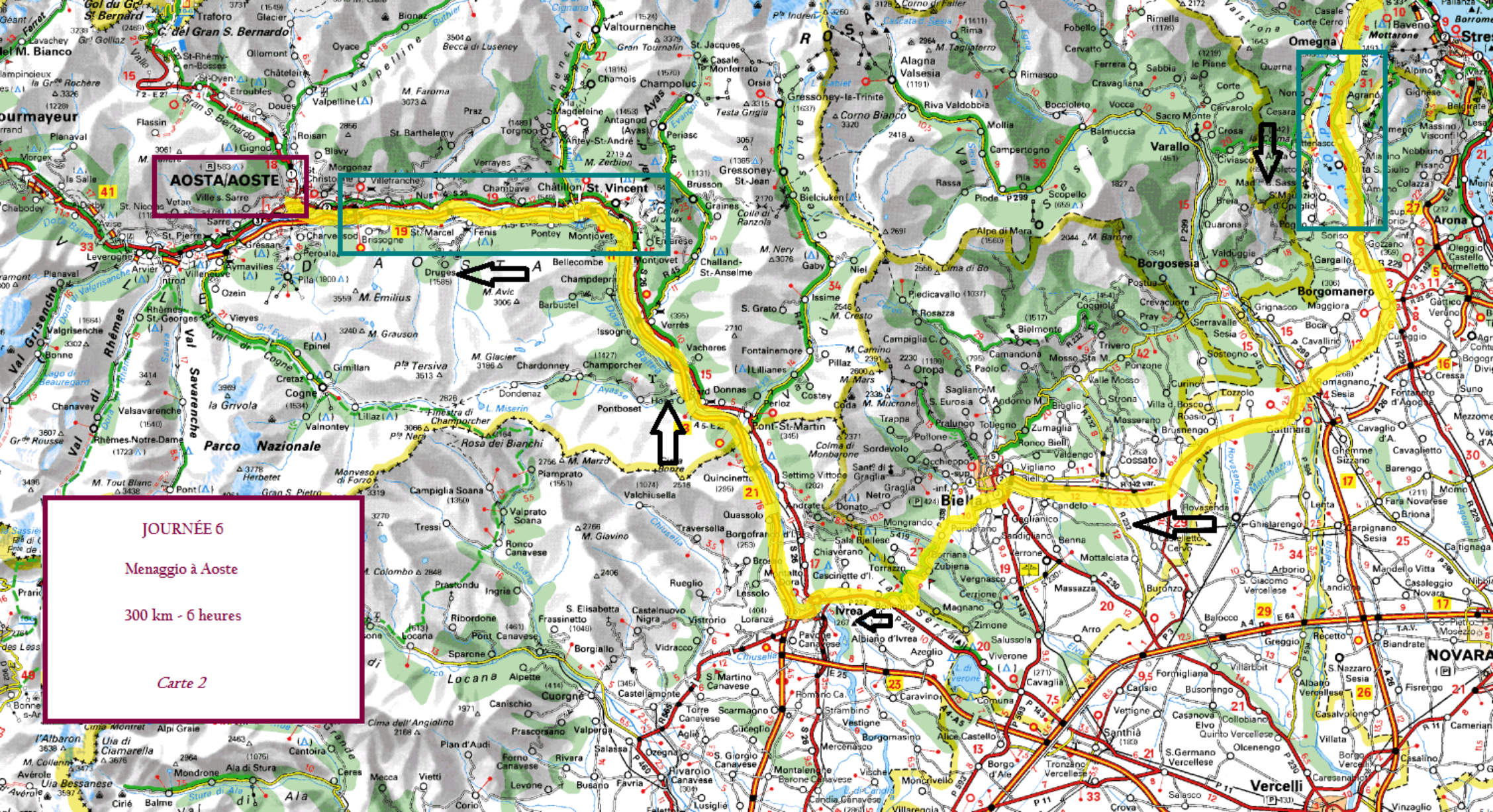
Disentis à Menaggio

230 km - 5 heures

Carte 2







**AOSTA/AOSTE**

**JOURNÉE 6**  
Menaggio à Aoste  
300 km - 6 heures  
Carte 2

Retour à Aix-les-Bains par autoroute depuis Annecy

JOURNÉE 7

Aoste à Aix-les-Bains

254 km - 6h

AOSTA / AOSTE

Possibilité de "couper" en prenant par Albertville puis retour par le Massif des Bauges ou retour direct par autoroute depuis Albertville suivant le moral des troupes !

