

NOM

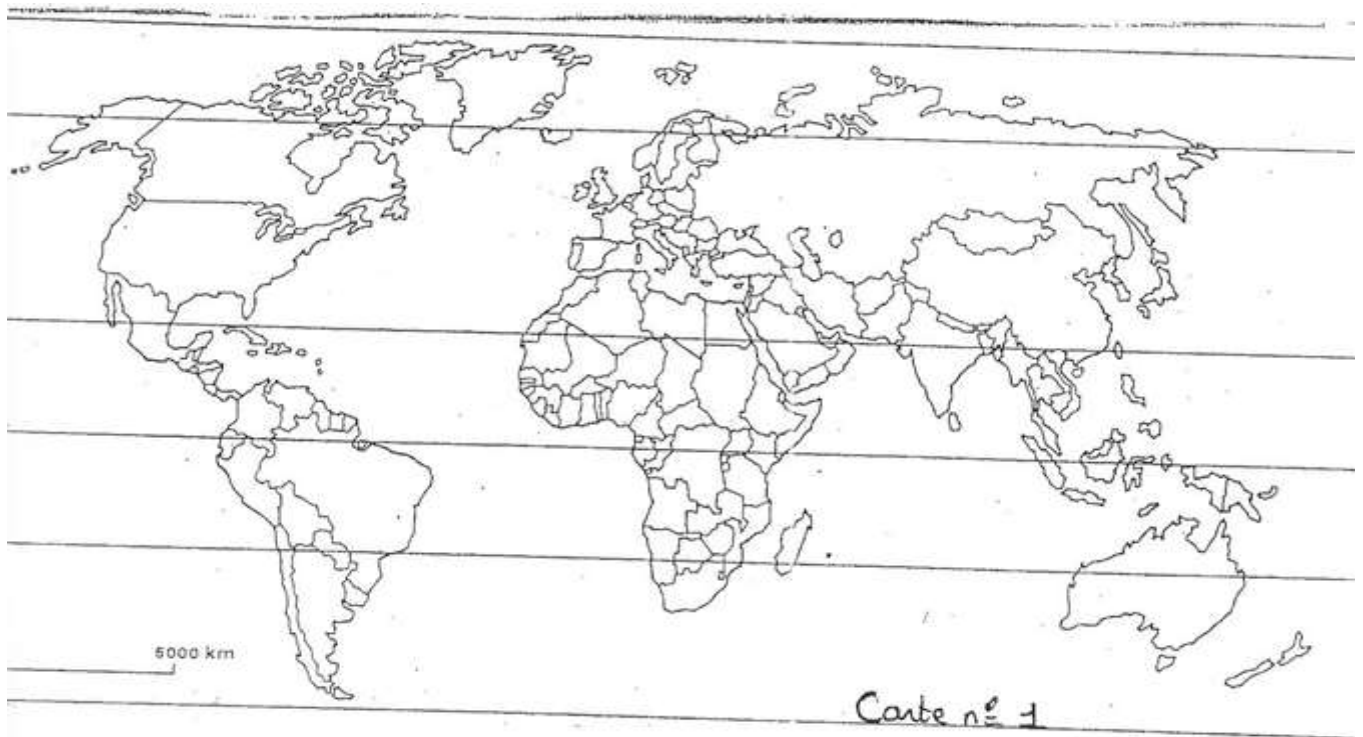
Prénom :

Classe :

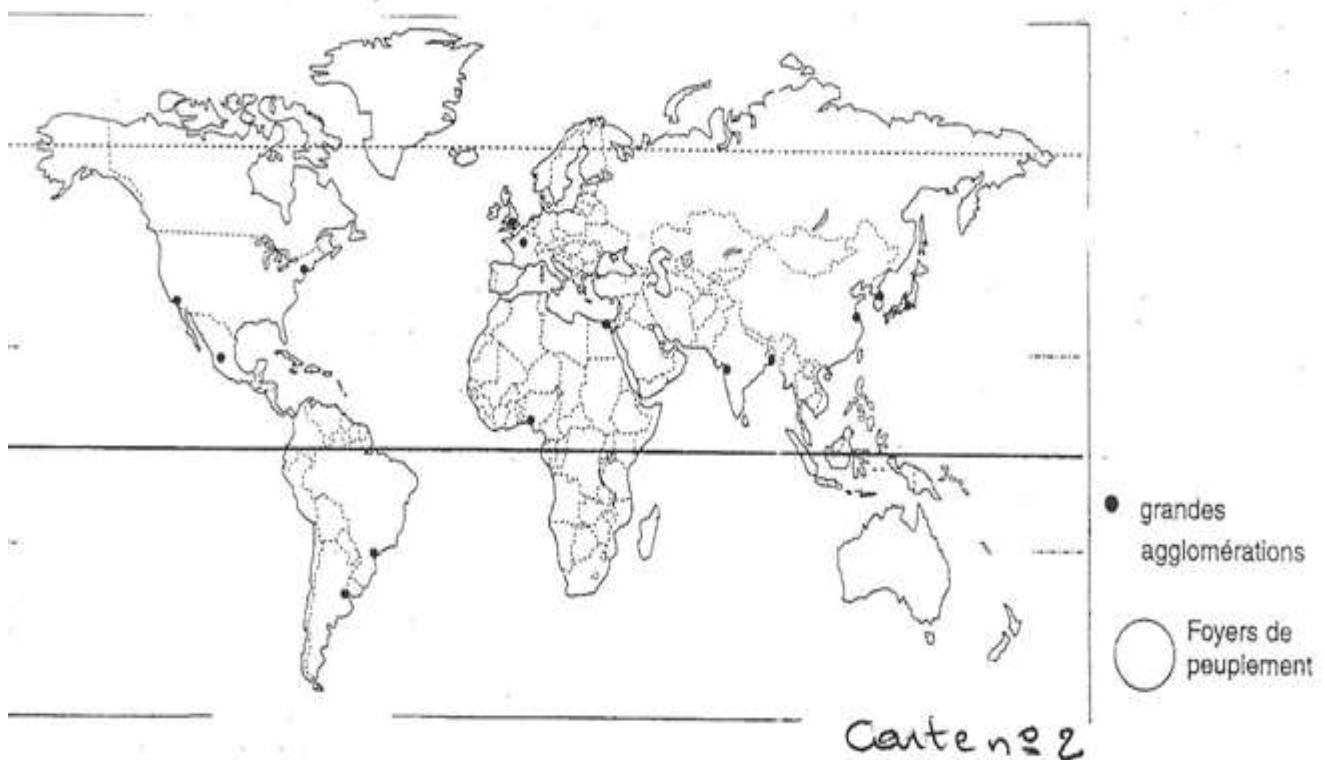
Les grands repères géographiques du monde.

Carte n°1 : Equateur, tropiques, cercles polaires.

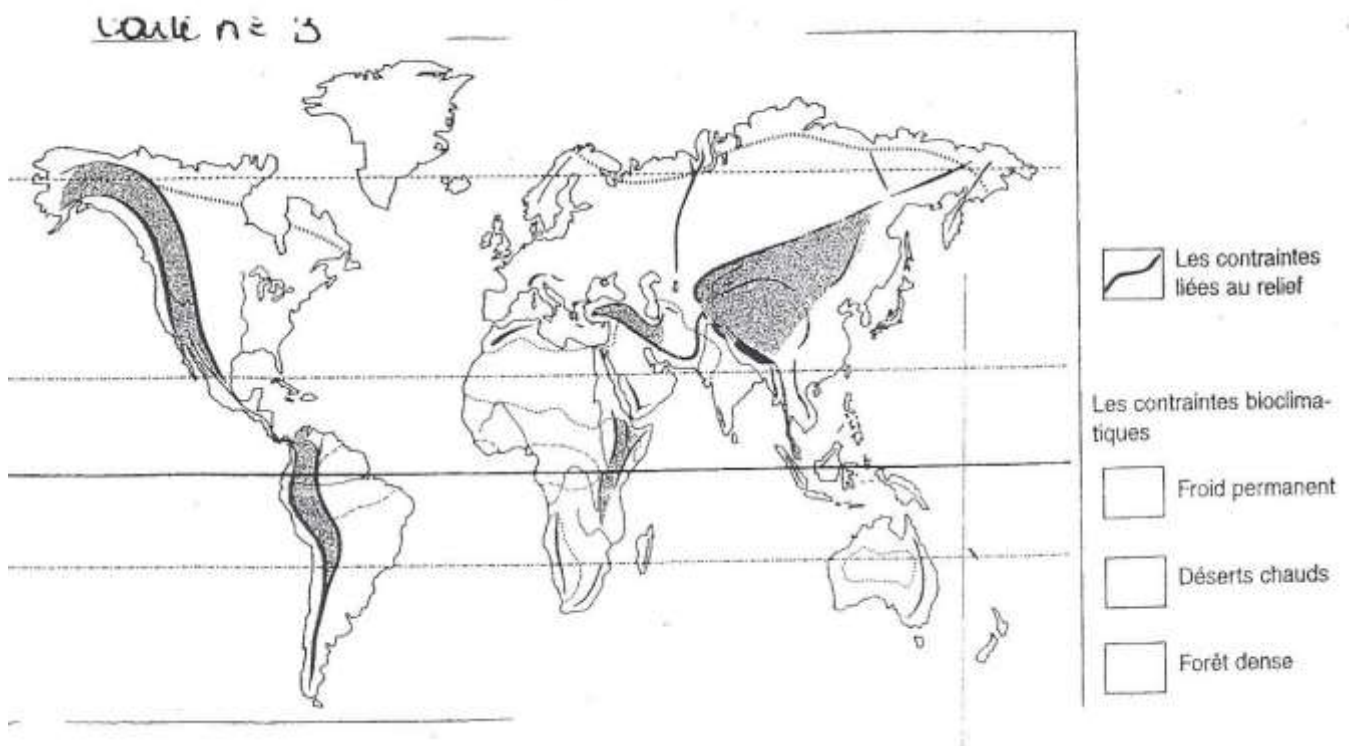
Noms des continents et océans.



Carte n°2 : Le Caire, Pékin (Beijing), Shanghai, Bombay, Calcutta, Tokyo, New-York, Los Angeles, Sao Paulo, Mexico.
Les foyers de très fortes densités humaines.



Carte n°3 : Grandes chaînes de montagnes : Himalaya, Andes, Rocheuses, Alpes, Forêts denses (Amazonie, Afrique centrale). Déserts (Sahara).



Les grandes dates du programme.

Apogée d'Athènes (Périclès, le Parthénon) :

Apogée de l'Empire romain, la "paix romaine" :

Congrès de Vienne :

Débuts du christianisme :

Déclaration des Droits de l'Homme et du Citoyen :

L'âge des églises gothiques :

L'âge des églises romanes :

L'Edit de Nantes :

L'Encyclopédie :

La première croisade :

La Renaissance :

La Révolution Française :

Le Consulat et l'Empire :

Monarchie Constitutionnelle en France :

Premier Empire (1er Napoléon) :

Prise de Grenade - découverte de l'Amérique par Christophe Colomb :

Prise de la Bastille :

Proclamation de la 1ère République :

Seconde République (suffrage universel - abolition de l'Esclavage) :

Les définitions principales du programme.

Ancien Régime :

Caravelle :

Christianisme :

Citoyenneté :

Croissance :

Démocratie :

Démographie :

Développement durable :

Ecologie :

Emigration :

Féodalité :

Humanisme :

Immigration :

Islam :

Judaïsme :

Lumières :

Monarchie :

Nation :

Protestantisme :

Renaissance :

Vassal :