

NOM

Prénom :

Classe :

Les grands repères géographiques du monde.

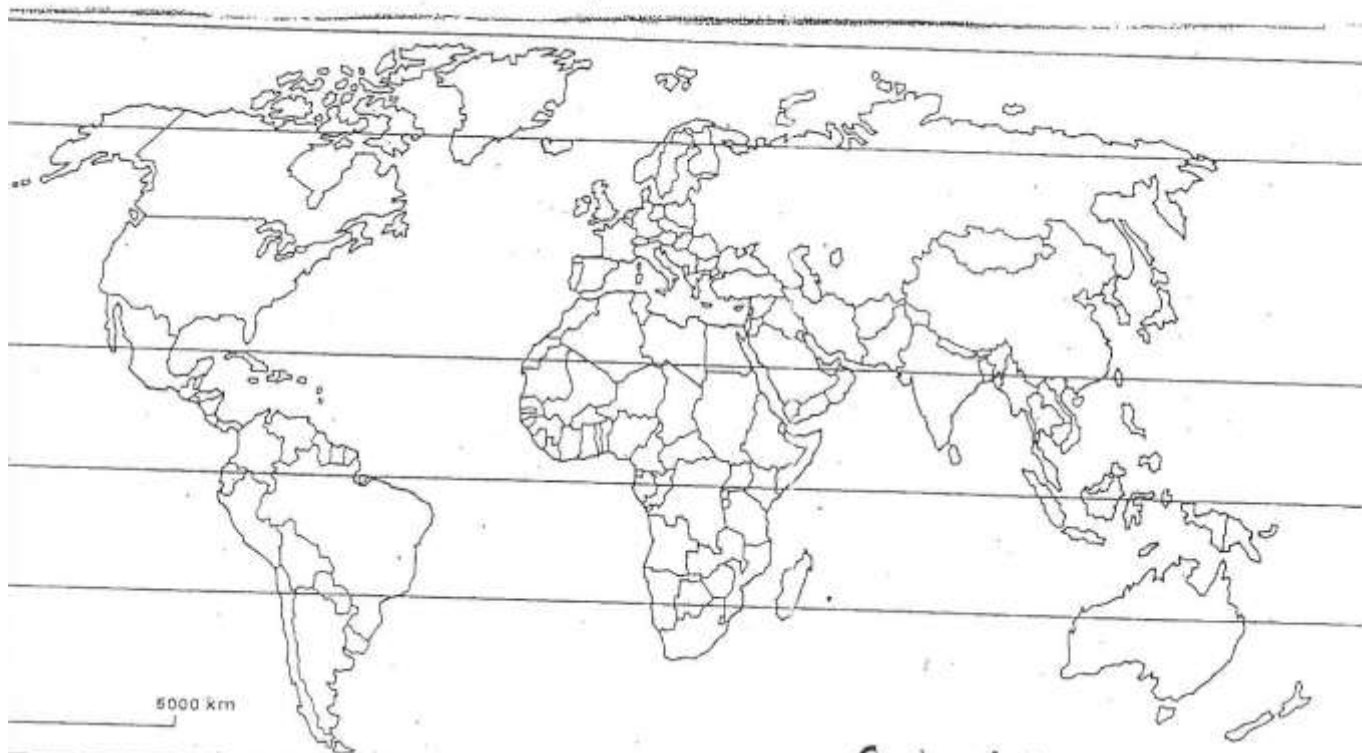
Carte n°1 : Equateur, tropiques, cercles polaires.

Noms des continents et océans.

Carte n°2 : les mers principales : Méditerranée, mer du Nord, mer Noire, mer Baltique

Les grands fleuves : Volga, Danube, Rhin, Les Etats de l'Europe.

Les Etats de L'Union européenne et leur capitale.



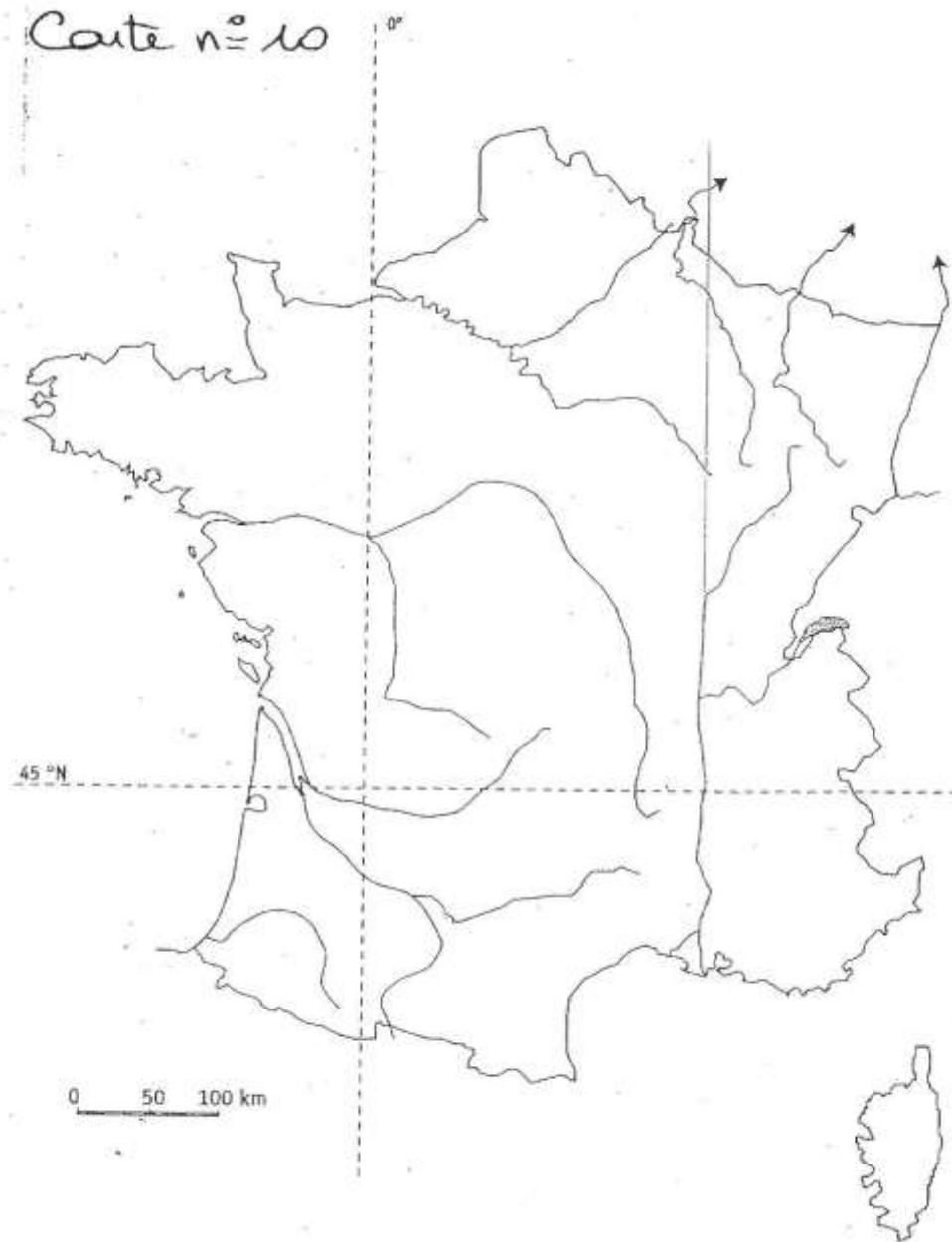
Carte n° 1



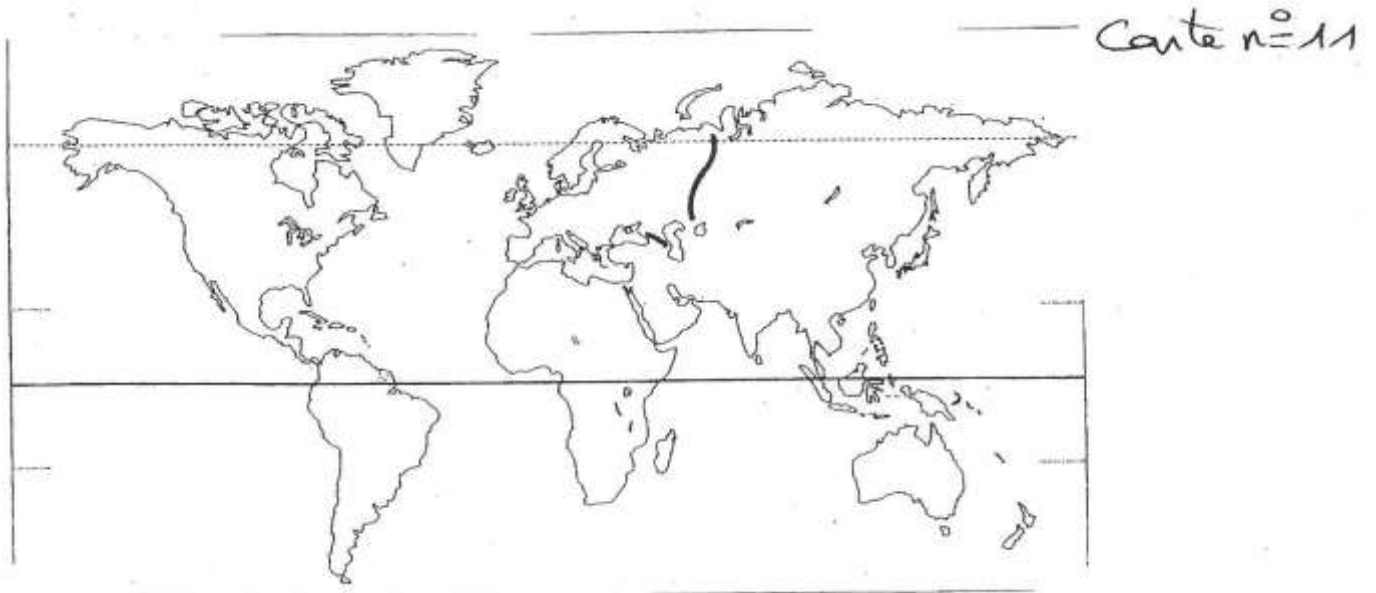
Carte n° 2

Carte n°10 : Garonne, Loire, Rhône, Rhin, Seine. Les montagnes : Alpes, Jura, Massif Central, Pyrénées, Vosges.

Bordeaux, Clermont-Ferrand, Lille, Lyon, Marseille, Metz, Nantes, Nancy, Nice, Paris, Strasbourg, Rennes, Rouen, Toulouse. Les régions françaises.



Carte n°11 : Les DOM-TOM.



Les grandes dates du programme.

Affaire Dreyfus :
Armistice (1GM) :
Bataille de Verdun :
Bombes atomiques sur Hiroshima et Nagasaki :
Capitulation allemande – libération de la France :
Chute du Mur de Berlin :
Début de la Première Guerre Mondiale :
Début de la Vème République :
Droit de vote des femmes :
Hitler au pouvoir :
Invasion de la Pologne – Début de la Seconde Guerre Mondiale :
Jules Ferry, L'école gratuite, laïque et obligatoire :
La guerre froide :
La Quatrième République :
Le régime de Vichy :
Lois sociales du Front populaire :
Principale phase de la décolonisation :
Révolutions russes :
Sécurité sociale :
Staline au pouvoir :
Traité de Maastricht :
Traité de Rome :
Troisième République :

Les définitions principales du programme.

Aménagement :
Croissance :
Développement durable :
Espace productif :
Fascisme :
Flux :
Génocide :
Guerre d'anéantissement :
Guerre totale :
Hub :
Inégalités socio-spatiales :
Métropolisation :
Mondialisation :
Nationalisme :
Nazisme :
Puissance :
Régime totalitaire :
Territoire :
Urbanisation :