


## Road Trip 2013



Le dimanche 28 juillet l'avion de Sam et Estelle décolle à 10h35 de Paris Charles de Gaulles

Leur 1<sup>er</sup> avion va à Minneapolis, (état du Minnesota), Il arrive à Minneapolis à 12h40, heure locale (soit 19h40 heure de Paris).

Leur 2<sup>ème</sup> avion part à 3h15 de Minneapolis heure locale (22h15 heure de Paris) et arrive à 4h35 à Lincoln (23h35 heure de Paris).

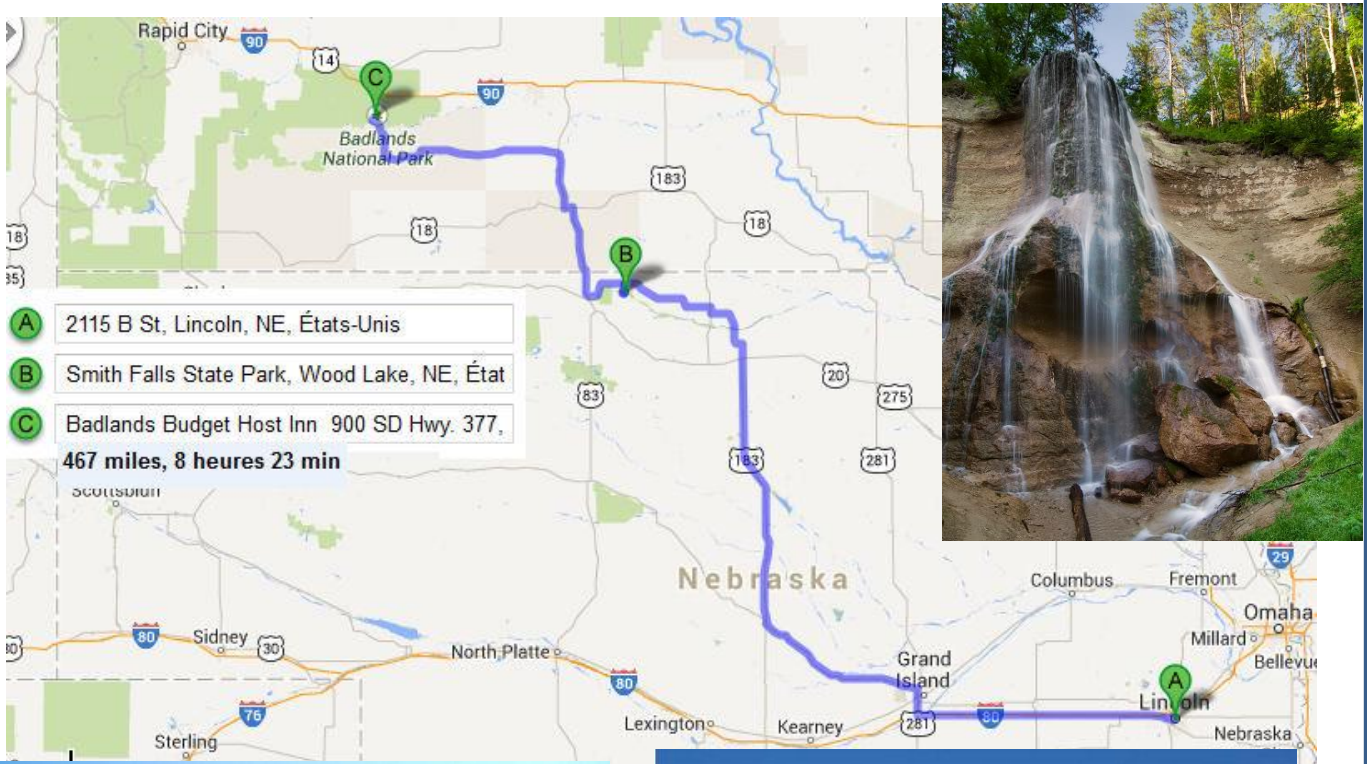


**Le Lundi 29 juillet :** au matin, départ pour omaha...

Visite du grand Zoo Henry Doorly à Omaha (<http://www.omahazoo.com/>) (3701 S 10th St, Omaha, NE 68107 (402) 733-8401). On fera éventuellement un tour dans la ville d'Omaha, on rentre le soir à Lincoln. (On mange chez Maritza le soir...).

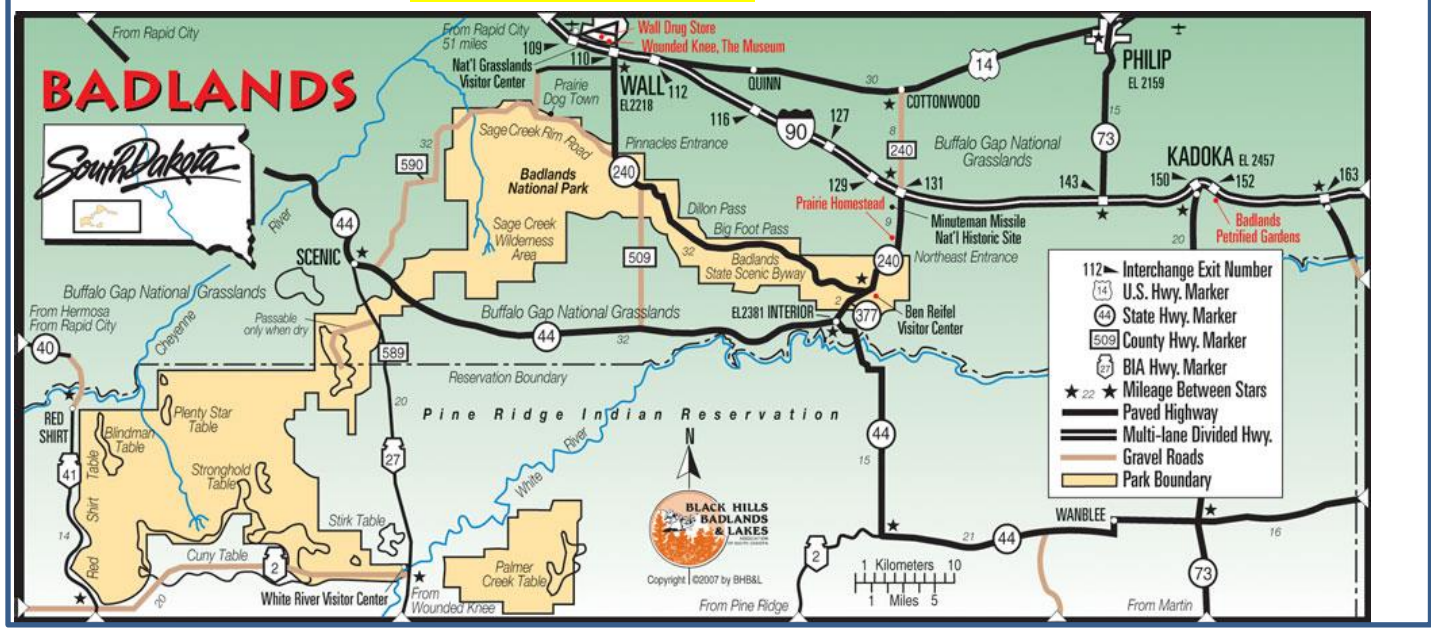


**Le mardi 30 juillet :** Visite de la tour de Lincoln le matin (Le Capitole du Nebraska), éventuellement le musée du téléphone, on pique-nique à homles lake à midi, et on fait un autre musée dans l'après midi au choix. (vous m'en cherchez un, tien... yen a plein à Lincoln). Le soir on récupère la voiture de loc.... Et On charge.....



**Hotel: Badlands Budget Host Inn**  
**900 SD Hwy. 377, Interior, SD 57750**

**Le Mercredi 31 juillet** : au matin grand départ..... On quitte le Nebraska, on part pour les Badlands, état du Dakota du Sud (réserve naturelle : [http://fr.wikipedia.org/wiki/Parc\\_national\\_des\\_Badlands](http://fr.wikipedia.org/wiki/Parc_national_des_Badlands)) = (448 miles, 7h55) Un arrêt de prévu : (photo chutes d'eau... le plus beau endroit du Nebraska parait t-il) : Smith Falls State Park, **Wood Lake, NE, États-Unis**. Le soir on dort dans un hôtel à Interior.

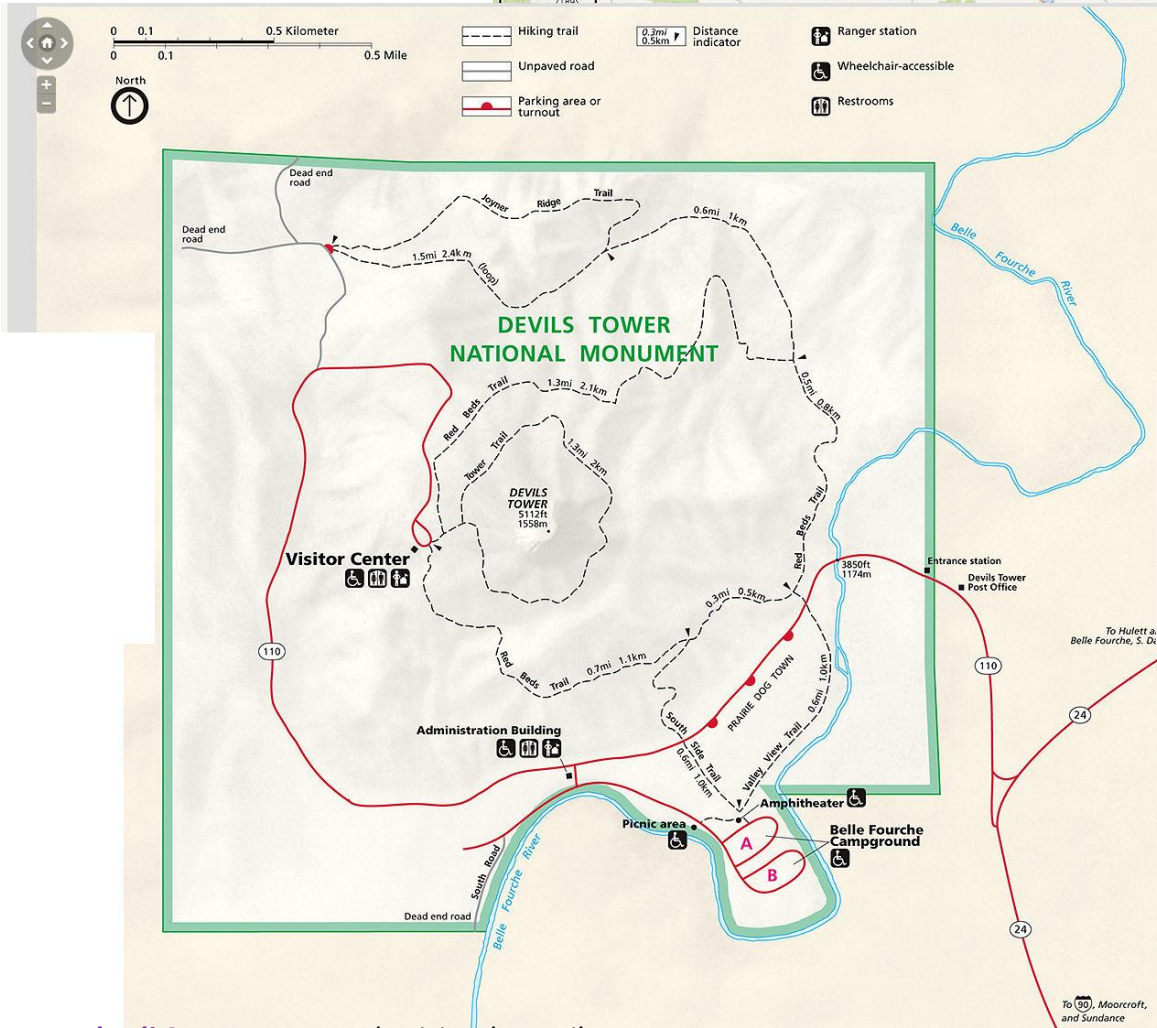
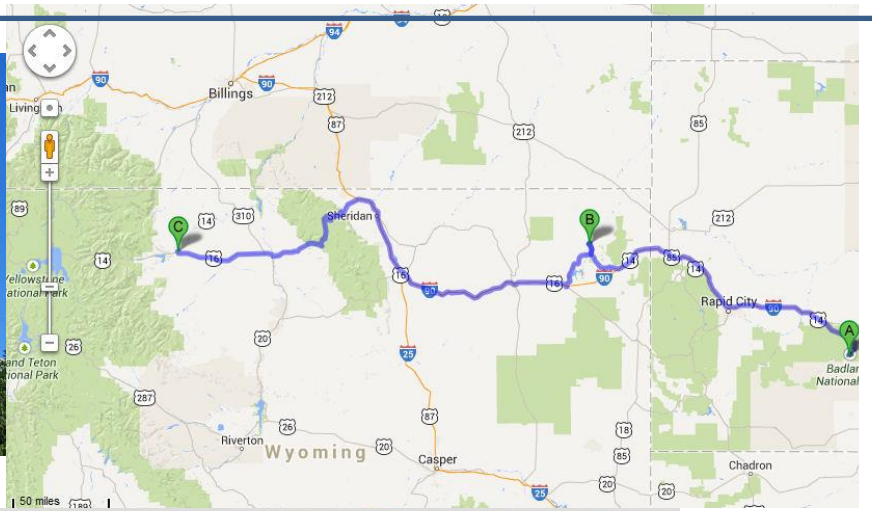




**Le Jeudi 1 Aout** : Visite des Badlands, du mont Rushmore ( [http://fr.wikipedia.org/wiki/Mont\\_Rushmore](http://fr.wikipedia.org/wiki/Mont_Rushmore) ) (=67 miles, 1h30) et des Black Hill ( [http://fr.wikipedia.org/wiki/Black\\_Hills](http://fr.wikipedia.org/wiki/Black_Hills) ). (=57 miles, 1h).

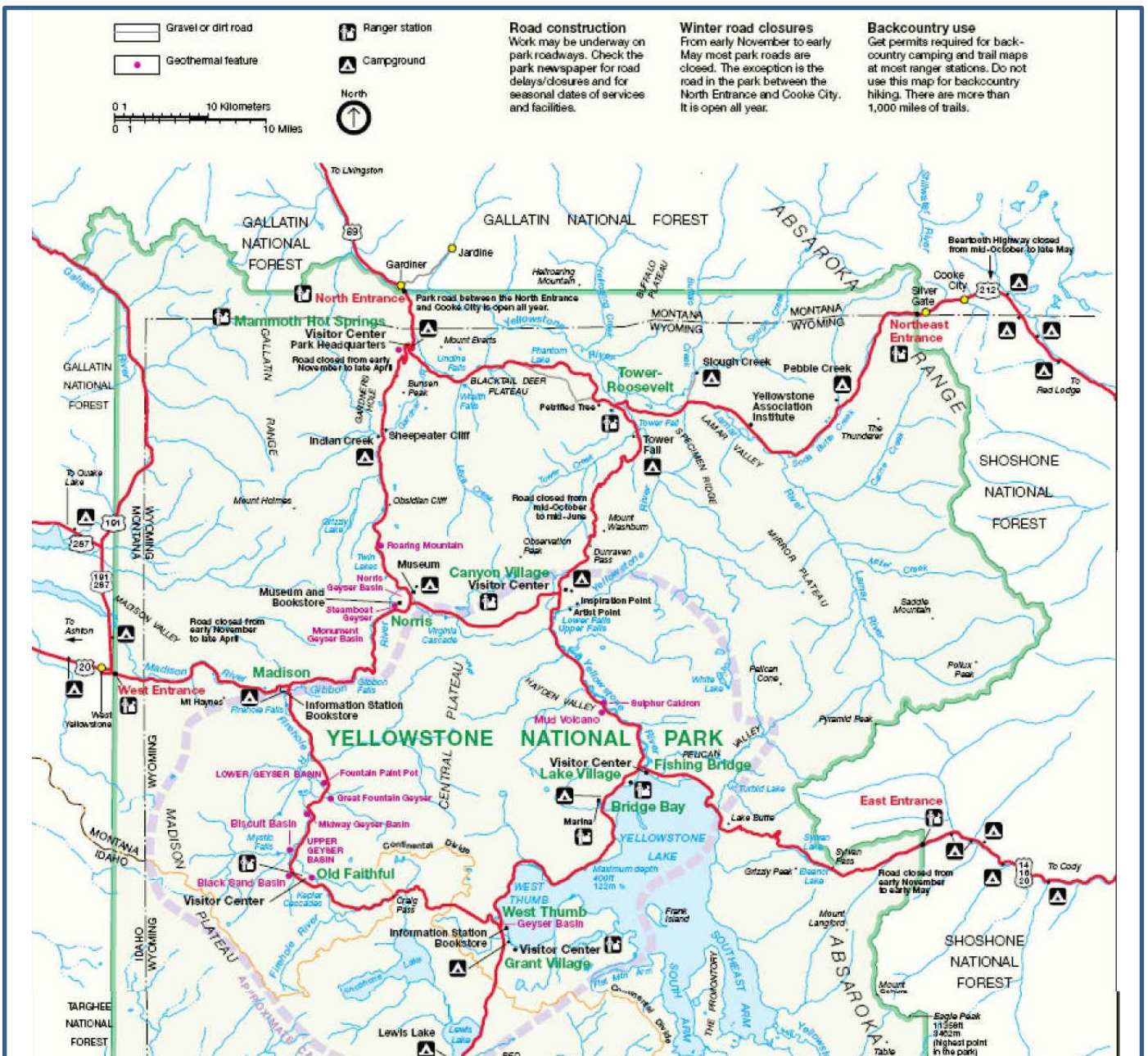
Visite de l'Indian Museum crazyhorsememorial <http://crazyhorsememorial.org/> (The entrance along US Highway 16/385 (the Crazy Horse Memorial Highway) is 9 miles south of Hill City, SD and 4 miles north of Custer, SD. (Coordinates +43.820279, -103.640092)) le soir on dort dans le même hôtel que la veille à Interior. (On revient un peut sur nos pas mais les hôtels étaient trop chers à Rapid City) (Dakota du Sud) (Éventuellement on fait « legends in Light » au crazy horse mémorial)






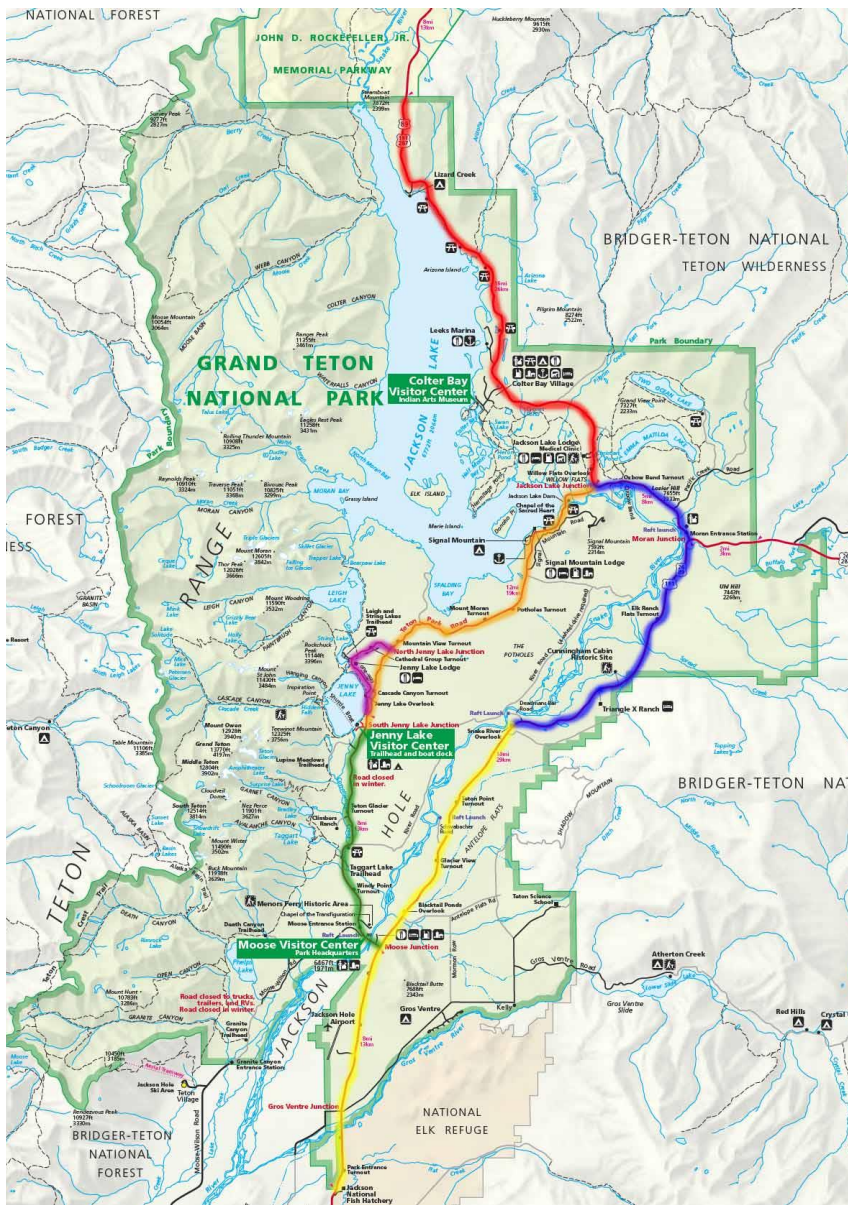
Le vendredi 2 : on part pour la visite de Devil Towers  
[https://fr.wikipedia.org/wiki/Devils\\_Tower\\_National\\_Monument](https://fr.wikipedia.org/wiki/Devils_Tower_National_Monument)  
 (=130 miles, 2h10)  
 puis à Yellowstone (Grande réserve naturelle :  
[http://en.wikipedia.org/wiki/Yellowstone\\_National\\_Park](http://en.wikipedia.org/wiki/Yellowstone_National_Park)) (=406  
 miles, 6h50), on visite pas Yellowstone ce jour-là... on dort juste à  
 Cody (état du Wyoming) le soir.  
 (Uptown Motel, 1562 Sheridan Ave, Cody , Wyoming 82414 )



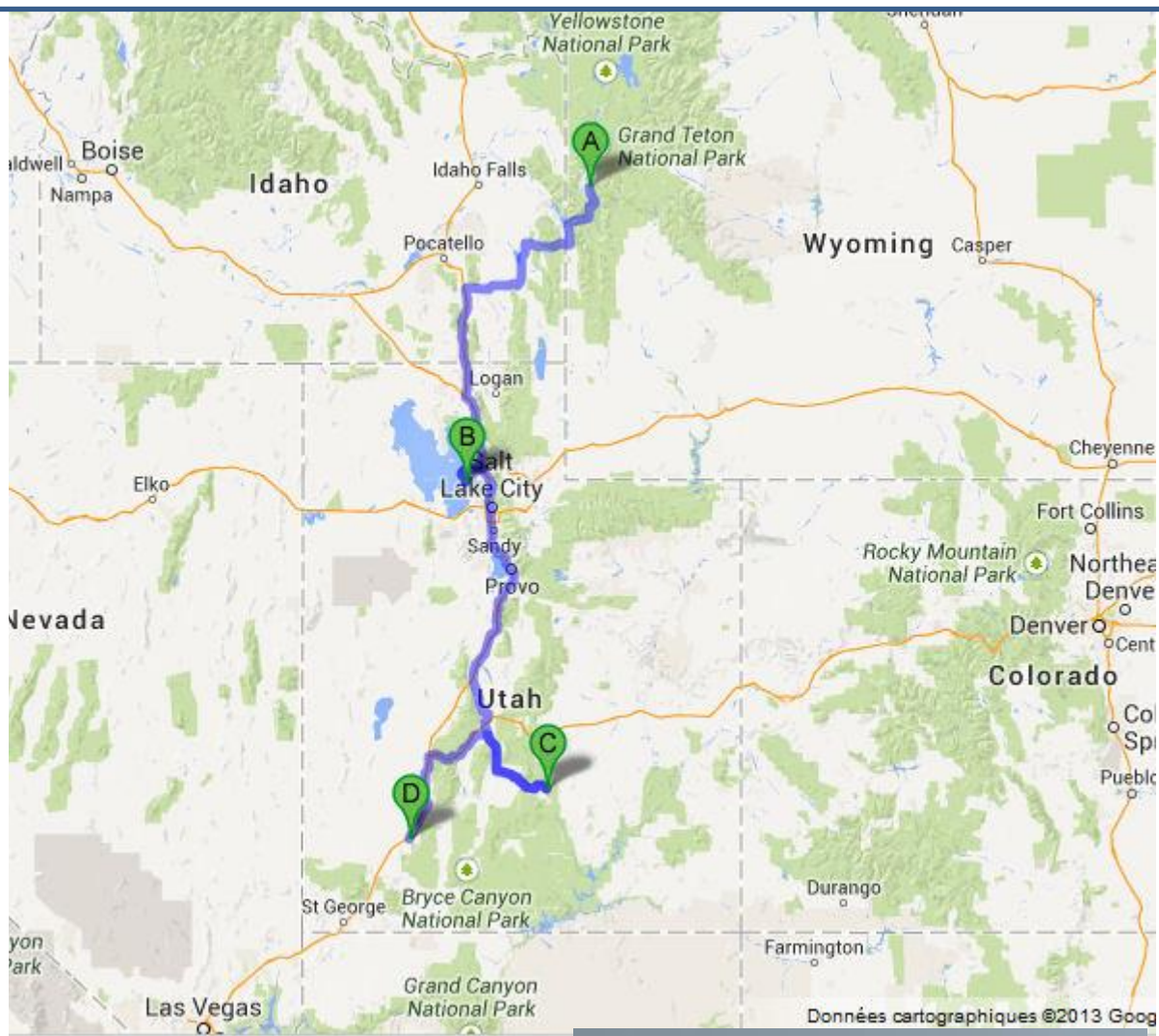


**Samedi 3:** Visite de Yellowstone : Dragons Mouth Spring, Upper Falls, Lower Falls, Norris Geyser Basin, Turquoise Pool, Midway Geyser Basin, Devil's Thumb (Le pouce du Diable), Miverva Terrace, Palette Spring, lac de Yellowstone, Seismograph Pool, Black Pool, Old Faithful Geyser, Grotto Geyser, Sapphire Pool, Mystic Fall [Grand Canyon of Yellowstone, Yellowstone Lake, Columnar basalt near Tower Falls, the Grand Prismatic Spring (Wooden walkways), Beehive Geyser, Old Faithful Geyser, Mammoth Hot Springs, Mountain meadow ] [http://en.wikipedia.org/wiki/Animals\\_of\\_Yellowstone](http://en.wikipedia.org/wiki/Animals_of_Yellowstone) on dort dans le même hôtels que la veille à Cody le soir....





**Dimanche 4** : Visite de Yellowstone suite et fin, Visite de Grand tétón ([http://en.wikipedia.org/wiki/Grand Teton National Park](http://en.wikipedia.org/wiki/Grand_Teton_National_Park)) (=31,3 miles, 45 min), visite de Jackson Hole ([http://en.wikipedia.org/wiki/Jackson Hole](http://en.wikipedia.org/wiki/Jackson_Hole)) (=13miles, 7min), on dort à Jackson-  
 Jackson le soir (Motel 6 Jackson : 600 South Highway 89, Jackson (Wyoming), WY 83001)



**Lundi 5** : on part pour Parowan (état du Utah) (=446 mile, 7h20) je pense que la route sera belle, on pourrait faire une petite pause baignade à Antelope Island State Park, (près de Salt Lake City c'est sur la route) (Antelope Island State Park, 4528 W 1700 S, Syracuse, UT 84075). On peut éventuellement aussi faire « Capitol Reef National Park » (si vous voyez autre chose n'hésitez pas). Le soir on dort à Parowan (Crimson Hills Motel : 277 Old US Highway 91 Parowan, UT 84761)

- A** Old US Highway 91, Parowan, UT, États-Unis
- B** Zion National Park, Utah 9, Springdale, UT, Ét
- C** Marble Canyon Lodge, U.S. 89A, Marble Can
- D** Nankoweap Creek
- E** (Grand Motel 234 E. Route 66, Williams, AZ

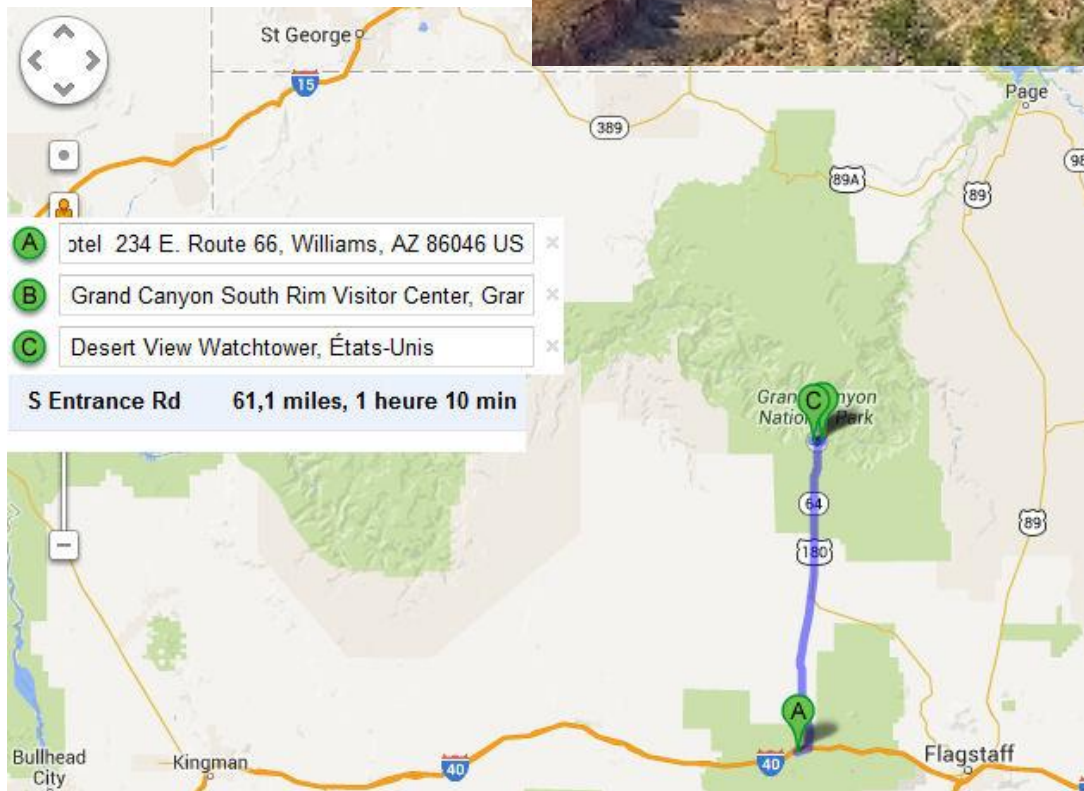
U.S. 89 S et I-40 398 miles, 9 heures 16 min  
W



Mardi 6 : direction le grand canyon (Etat de l'Arizona) (=310 miles, 5h50)

- Option si on part de bonne heure : ( On peut s'arrêter à Zion National Park, (Utah 9, Springdale, Utah)
- Visite de Marble Canyon Lodge (Marble Canyon Lodge, U.S. 89A, Marble Canyon, Arizona)
- visite de Nankoweap Creek (Nankoweap Creek, grand canyon, us) c'est sur la route
- Le soir on dort près du grand canyon (Grand Motel 234 E. Route 66, Williams, AZ 86046 US)


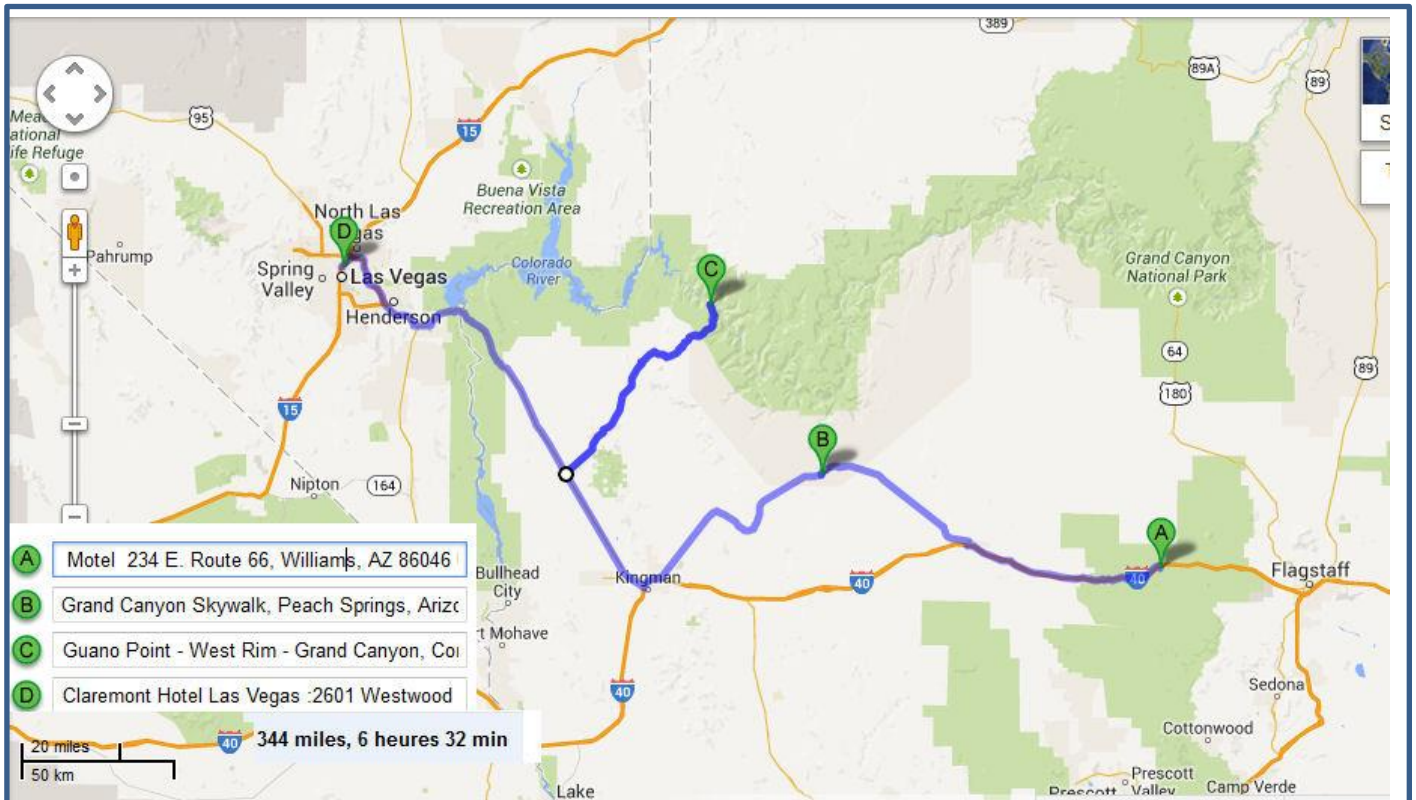




Mercredi 7 : - Visite du grand canyon [http://en.wikipedia.org/wiki/Grand\\_Canyon](http://en.wikipedia.org/wiki/Grand_Canyon) (Grand Canyon South Rim Visitor Center, Grand Canyon Village, Arizona, États-Unis) (60 miles de l'hôtel)

-Visite du "Desert View Watchtower" (Desert View Watchtower, États-Unis) juste à côté

Le soir on dort dans le même hôtel que la veille près du grand canyon.



**Jeudi 8 : Direction Las Vegas (Etat du Nevada) (=280 miles, 4h16)**

-On s'arrête à la passerelle de Skywalk (en verre) (Grand Canyon Skywalk, Comté de Mohave, Arizona, États-Unis):

[http://fr.wikipedia.org/wiki/Grand\\_Canyon\\_Skywalk](http://fr.wikipedia.org/wiki/Grand_Canyon_Skywalk))

-visite de « Guano Point - West Rim » (Guano Point - West Rim - Grand Canyon, Comté de Mohave, Arizona, États-Unis) que l'on n'aura pas pu visiter la veille, trop loin, 195 miles de l'hôtel (3h30 de route) et c'est sur la route de Las Vegas....

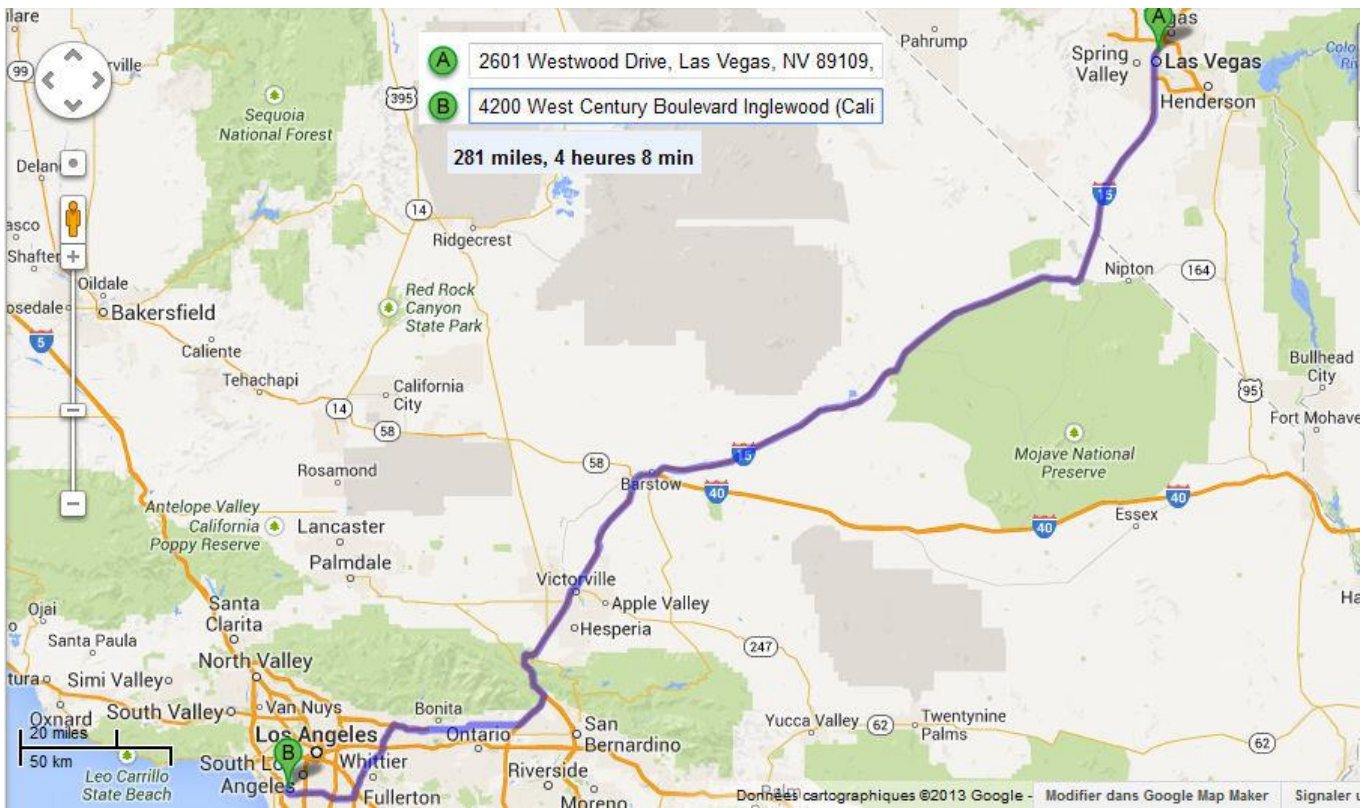
**Le soir on dort à Las Vegas (état du Nevada). (Claremont Hotel Las Vegas : 2601 Westwood Drive, Las Vegas (Nevada), NV 89109 ,United States of America)**



**Vendredi 9** : Visite de Las Vegas,

- Fremont Street (is the lesser-known of the Vegas strips, but it boasts a street-long laser light-and-music show - less hokey than it sounds - plus atmospheric hotel-casinos like Flamingo's Horseshoe.)
- Liberace Museum (**E Tropicana Ave & Spencer St**)
- The Strip (With its erupting volcanoes, pirate battles, Eiffel Tower and Egyptian pyramid, the legendary Strip will blow your mind as well as your wallet.)
- Luxor (Don't go to Egypt for Tutankhamen's tomb or the pyramids; there are excellent replicas at the Luxor, a giant black pyramid-shaped hotel with an Egyptian theme. It's cheesy but unmissable.) (**3900 Las Vegas Blvd South Las Vegas NV 89119**)
- Children's : Museum **360 Promenade Place Las Vegas, NV 89106**

Le soir on dort à Las Vegas dans le même hôtel que la veille  
[http://fr.wikipedia.org/wiki/Las\\_Vegas](http://fr.wikipedia.org/wiki/Las_Vegas)



**Samedi 10 : Direction Los Angeles (Californie) (=266 miles, 4h)**

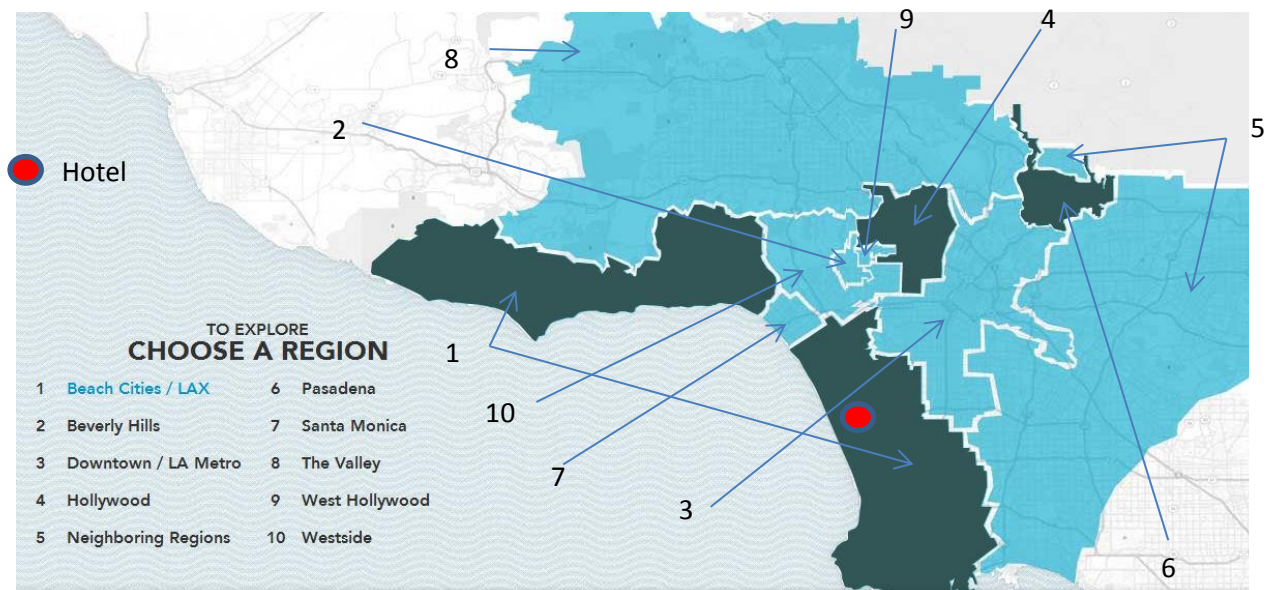
On passe par « Mojave national preserve » ça doit être sympa mais je ne pense pas que l'on va s'arrêter (ou juste prendre de photos sur le bord de la route....) Il vaut mieux que l'on entame le programme de visite du lendemain qui est bien long...



Le soir on dort à Los Angeles

**Tradewinds Airport Hotel (4200 West Century Boulevard Inglewood (California), CA 90203 United States of America)**





**Vendredi 11** : Visite de Los Angeles. <http://www.discoverlosangeles.com/>

L'hotel étant sur [Beach Cities / LAX](#) on peut commencer par visiter ce coin :

- Quartier Venise : VENICE BEACH, Venice Beach Recreation Center, Venice Canals, ABBOT KINNEY BLVD. (Venice, Los Angeles, California,)
- Marina del Rey Beach (4701 Admiralty Way Marina del Rey, CA 90292 )
- Getty Villa (Greece museum) (17985 Pacific Coast Highway Pacific Palisades, CA 90272 )
- Aquarium of the Pacific (ça a l'air top 23 dollar par adult) (100 Aquarium Way Long Beach, CA 90802 tel 1 (562) 590-3100 )

-Puis [Downtown / LA Metro](#) :

- Nokia Theatre L.A. LIVE (777 Chick Hearn Court Los Angeles, CA 90015 )
- Natural History Museum of Los Angeles County ( 900 Exposition Blvd. Los Angeles, CA 90007 )
- Music Center : (135 N. Grand Ave. Los Angeles, CA 90012)

-Puis Pasadena :

- Norton Simon Museum of Art (411 W. Colorado Blvd. Pasadena, CA 91105 )
- iPic Theaters (42 Miller Alley Pasadena, CA 91103)

-Puis Hollywood :

- Universal Studios Hollywood : (100 Universal City Plaza Universal City, CA
- Hollywood Bowl : (2301 N.Highland Ave.Los Angeles, CA 90068 )
- Madame Tussauds Hollywood (6933 Hollywood Blvd. Hollywood, CA 90028 )
- Hollywood Walk of Fame (7018 Hollywood Blvd. Los Angeles, CA 90028 )
- Lake Hollywood Reservoir (2600 Lake Hollywood Dr Los Angeles, CA 90068 )

-puis West Hollywood :

- Pacific Design Center (8687 Melrose Ave.West Hollywood, CA 90069 )

-puis **Beverly Hills** :

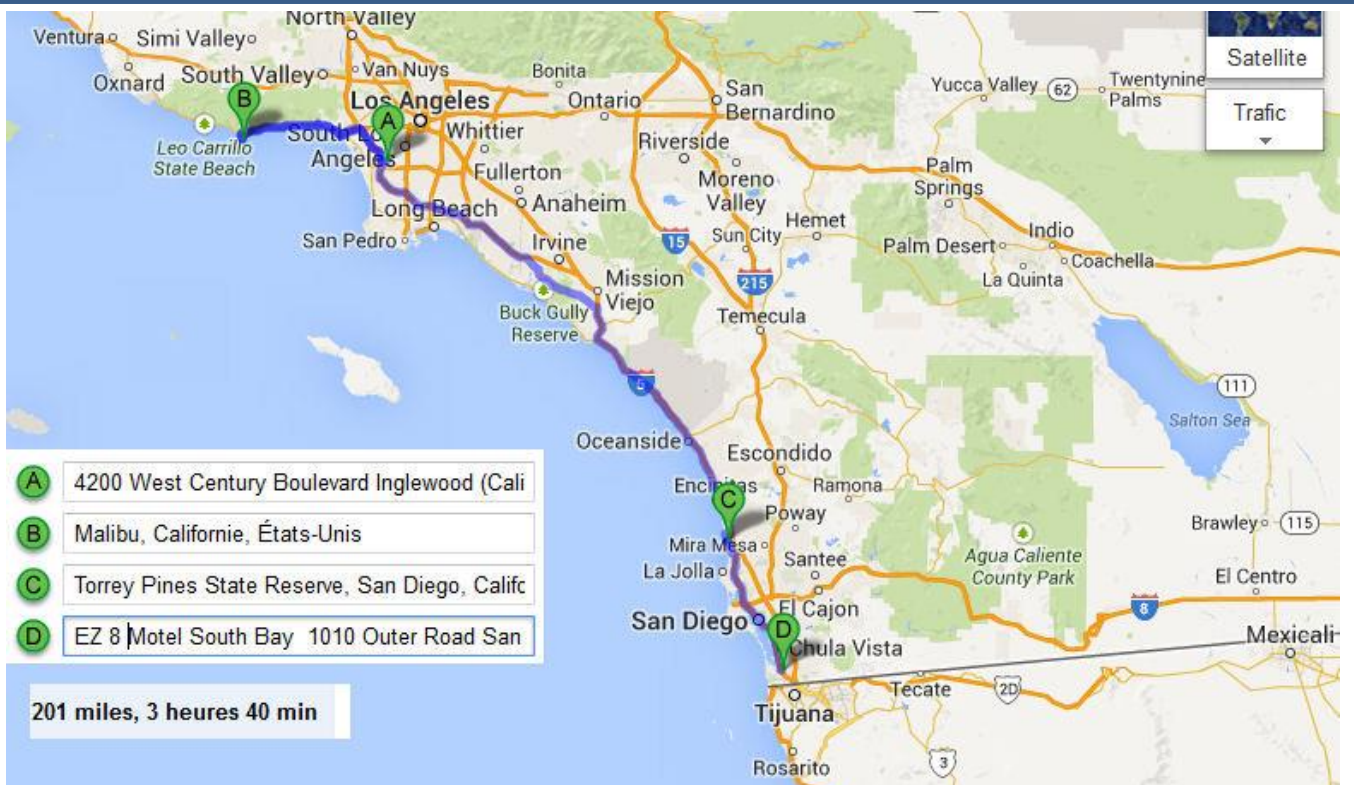
- rodeo drive (200-400 N. Rodeo Dr. Beverly Hills, CA 90210 )
- Bouchon Beverly Hills (235 N. Canon Drive Beverly Hills, CA 90210 )
- Rodeo Drive Walk of Style (N. Rodeo Drive & Dayton Way Beverly Hills, CA 90212)
- Peninsula Beverly Hills
- Santa Monica Beach : (380 Santa Monica Pier Santa Monica, CA 90401 )
- Los Angeles County Museum of Art (LACMA) (5905 Wilshire Blvd. Los Angeles, CA 90036)  
<http://www.voiceplaces.com/los-angeles/los-angeles-county-museum-of-art-lacma--4393614-l>
- Cinefamily/Silent Movie Theatre  
<http://www.voiceplaces.com/los-angeles/cinefamily-silent-movie-theatre-2422606-l>

-  
Le soir on dort à Los Angeles. Dans le même hôtel que la veille....

([https://en.wikipedia.org/wiki/Los\\_Angeles](https://en.wikipedia.org/wiki/Los_Angeles))

**Soirée à House of Blues Sunset Strip ?** ( 8430 Sunset Blvd. West Hollywood, CA 90069 ) 1  
(323) 848-5105 Mon-Sat: 5pm - 2am





**Lundi 12** : On va à la plage de Malibu

([http://fr.wikipedia.org/wiki/Malibu\\_%28Californie%29](http://fr.wikipedia.org/wiki/Malibu_%28Californie%29)) , puis direction San Diego (Californie) (=121 miles, 1h50) (Plein d'arrêts sur les plage , c'est que de la cote cette route...)

Eventuellement arrêt à « **Torrey Pines State Reserve, San Diego, Californie, États-Unis** »

Le soir on dort à San Diego. (**EZ 8 Motel South Bay 1010 Outer Road San Diego (California), CA 92154 United States of America**)



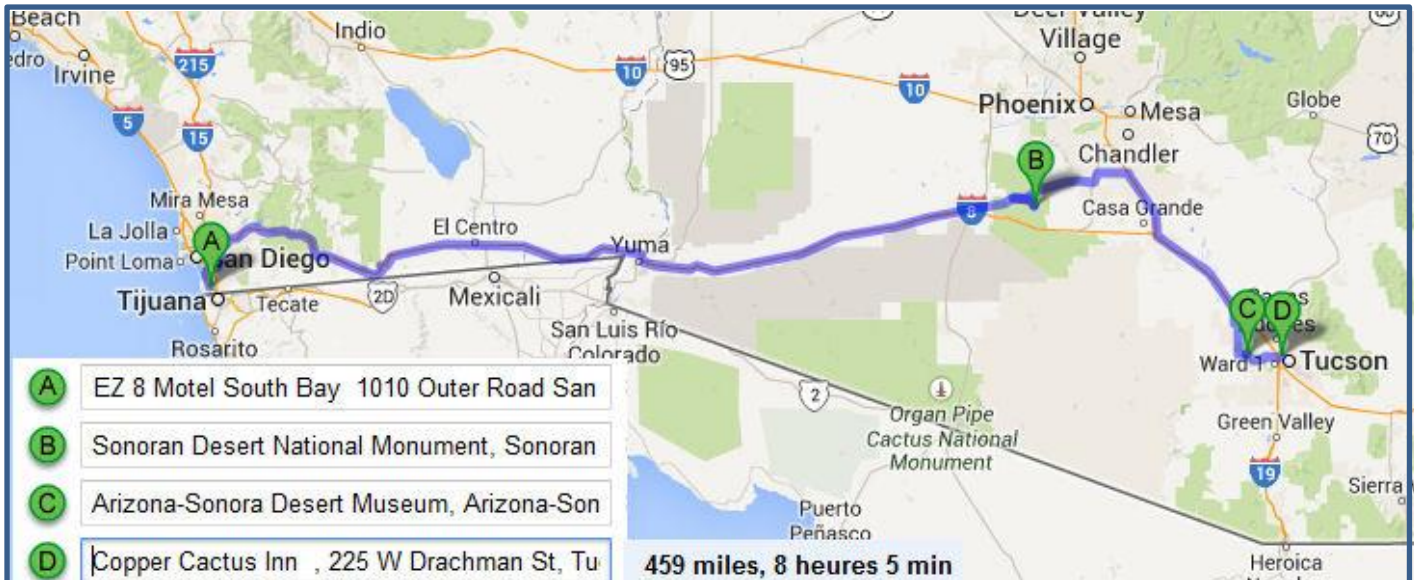


**Mardi 13** : Visite de San Diego :

- Downtown, and San Diego, including the historic Gaslamp Quarter,
  - Mission Valley and Old Town
  - San Diego State University's Hepner Hal
  - The Museum of Man
  - Point Loma, Harbor Island and Shelter Island
  - The coastal village of La Jolla
  - San Diego's North County Coastal region
- encore peut être un peu de plage :
- Mission Bay and Beaches
  - Pacific Beach) .

[http://en.wikipedia.org/wiki/San\\_Diego](http://en.wikipedia.org/wiki/San_Diego)

Le soir on dort à San Diego dans le même hôtel que la veille.



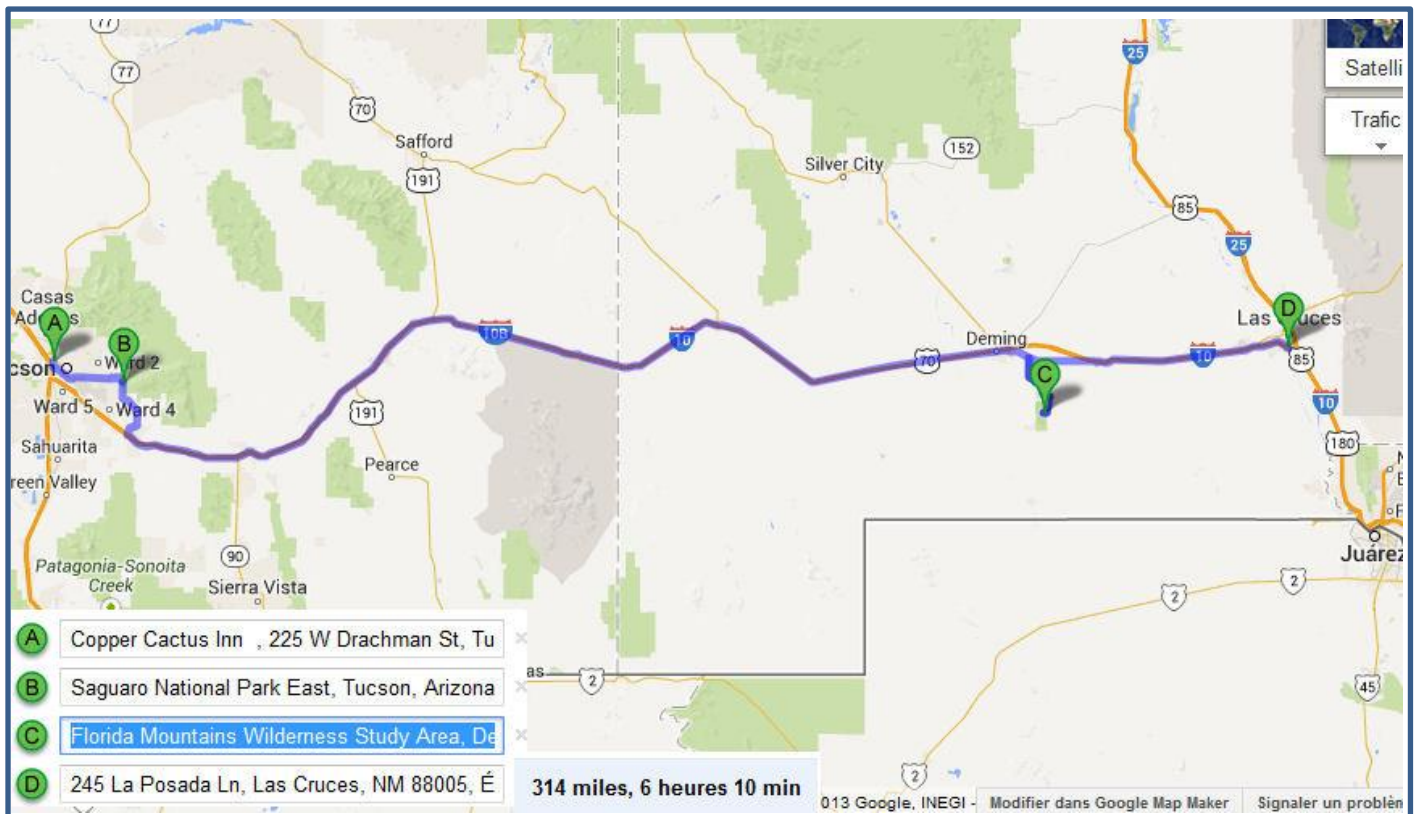
**Mercredi 14** : On file sur Tucson (Arizona) (=410 miles, 6h)

-On peut s'arrêter à « Sonoran Desert National Monument, » ( Sonoran Desert National Monument, AZ 85239)

-Et visiter « Arizona-Sonora Desert Museum », (Arizona-Sonora Desert Museum, 2021 N Kinney Rd, Tucson, AZ 85743)

Le soir on dort Tucson (Copper Cactus Inn , 225 W Drachman St, Tucson, AZ 85705)





**jeudi 15** : Visite de sangaro national park (**Saguaro National Park East, Tucson, Arizona**) ([http://fr.wikipedia.org/wiki/Parc\\_national\\_de\\_Saguaro](http://fr.wikipedia.org/wiki/Parc_national_de_Saguaro)) puis cap **White Sands** (New Mexico) (=295 miles, 4h34)

Arrêt prévu à « **Florida Mountains Wilderness Study Area,** » **Deming, Nouveau-Mexique, États-Unis**

Le soir on dort a **White Sands** (**Super 8 Las Cruces / La Posada Lane** (**245 La Posada Lane, Las Cruces (New Mexico), NM 88005, United States of America**))

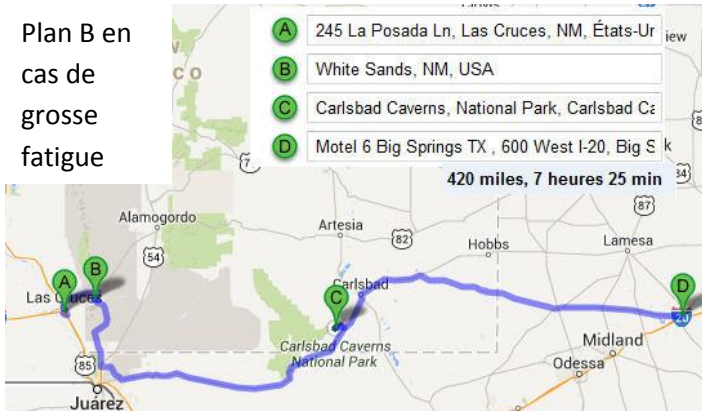


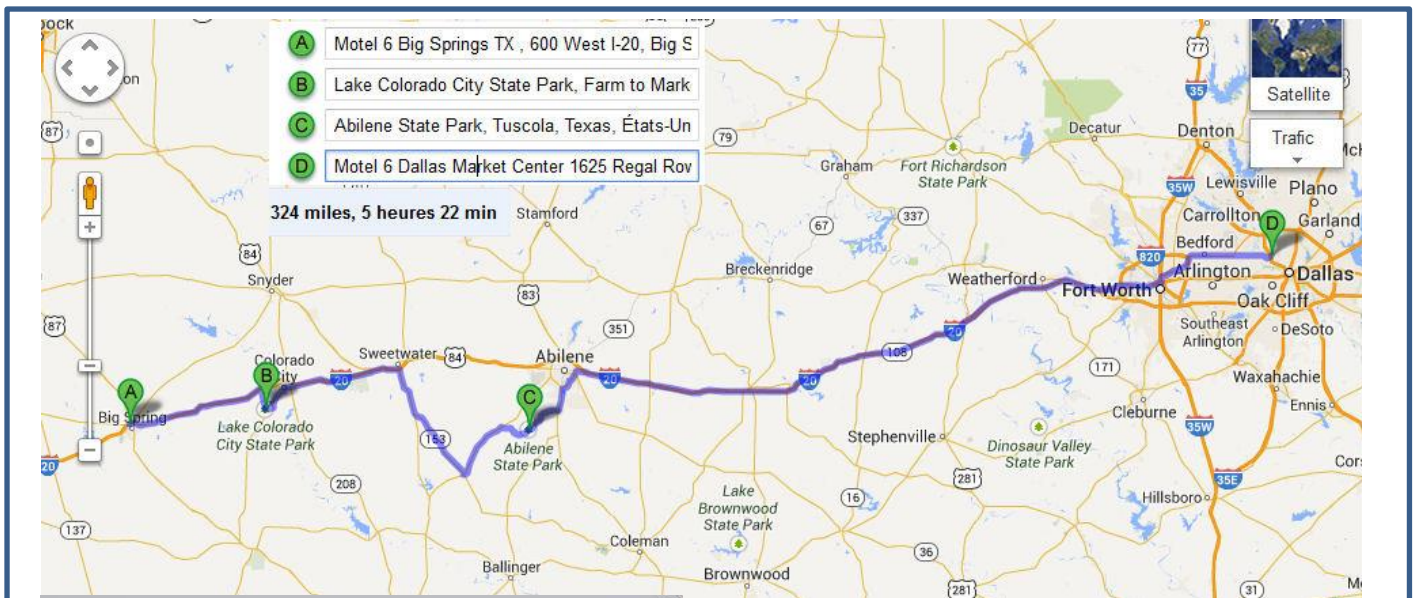


**Vendredi 16 :**

- Visite de white sands : ([https://fr.wikipedia.org/wiki/White Sands](https://fr.wikipedia.org/wiki/White_Sands))
- On passe à coté d'une vraie réserve indienne mais je pense que cela ne se visite pas on verra (Bosque del Apache Wilderness (Chupadera Unit), Magdalena, Nouveau-Mexique, États-Unis)
- Visit Indian Pueblo Cultural Center <http://indianpueblo.org/> (Indian Pueblo Cultural Center, 12th Street Northwest, Albuquerque, NM, North America ) puis cap sur Big Spring (Texas) (Motel 6 Big Springs TX , 600 West I-20, Big Spring, TX 79720 ) (=630 miles, 9h58)

Plan B en cas de grosse fatigue





**Samedi 17 : Cap Sur Dallas (Texas) (=289 miles, 4h15)**

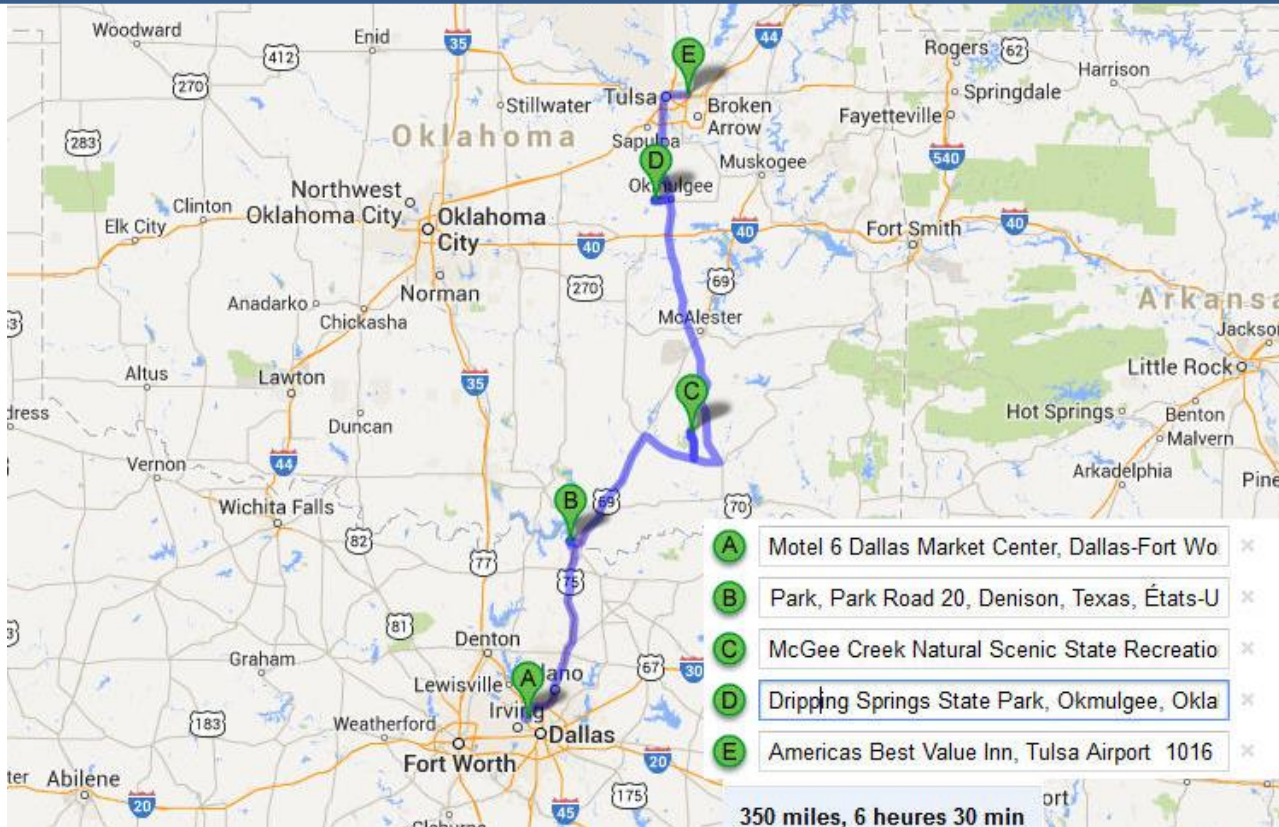
- Arrêts prévus à **Lake Colorado City State Park, Farm to Market 2836, Colorado City, Texas**, (petite baignade)

- Arrêts prévus à **Abilene State Park, Tuscola, Texas, États-Unis**

-Attention : En arrivant sur Dallas il y a un péage qui ne sert à rien (pas de gain de temps) qui est facilement évitable, bien configuré le GPS. Le soir on dort à Dallas: (**Motel 6 Dallas Market Center 1625 Regal Row Dallas (Texas), TX 75247, United States of America**)

Éventuellement on pourrait aller au grand opéra de Dallas le soir (**Margot and Bill Winspear Opera House 2403 Flora Street, Suite 500 Dallas, TX 75201 214.443.1043**) <http://dallasopera.org/season/>





**Dimanche18 : Visite de Dallas :**

-Comme on a peu de temps on pourrait prendre le **Discover Dallas Tours Inc (4410 Glenwick Ln Dallas, TX 75205) 214-521-3737** (pas de prix sur le site)

[http://discoverdallastours.com/index.php?option=com\\_frontpage&Itemid=1](http://discoverdallastours.com/index.php?option=com_frontpage&Itemid=1) ou le **Dallas Segway Tours** (c'est plus fun, mais c'est cher, surtout pour le faire le matin \$ 69/personne 2h30) **800**

**Jackson Street, Suite 100, Dallas, Texas 75202. Dallas Segway tours phone: 214-983-6225**

<http://www.nationtours.com/dallas/segway.php?gclid=CMTGIYugyLgCFY9xQgodznEABw>

-Dallas Museum of Art <http://dallasmuseumofart.org/> ( 1717 North Harwood Dallas TX 75201)

-Dallas Arboretum and Botanical Garden (Garland Road, Dallas, Texas, États-Unis)

- White Rock Lake, Dallas, Texas, États-Unis

-The Winspear Opera House and the Meyerson Symphony Center in the Downtown Dallas Arts District (Flora Street, Dallas, Texas, États-Unis, North America)

- Whitacre Tower (208 South Akard Street) , Comerica Bank Tower (1717 Main Street), Dallas City Hall, (Marilla Street, Dallas, Texas, États-Unis)

- Red River Shootout, The Catholic Cathedral Santuario de Guadalupe( Ross av, Dallas)

-West End, North Market Street, Downtown, Dallas, Texas, États-Unis

-**Puis cap sur Tulsa (Oklahoma) (=289 miles, 4h12)** Si on n'est pas trop tard on peut faire quelque arrêts en route :


-Eisenhower State Park, Park Road 20, Denison, Texas, États-Unis

-McGee Creek Natural Scenic State Recreation Area, Atoka, Oklahoma, États-Unis

-Dripping Springs State Park, Okmulgee, Oklahoma, États-Unis

Le soir on dort à Tulsa. (Americas Best Value Inn, Tulsa Airport

1016 North Garnett Road Tulsa (Oklahoma), OK 74116)





**Lundi 19** : Petite excursion à Tulsa : (dans l'ordre)

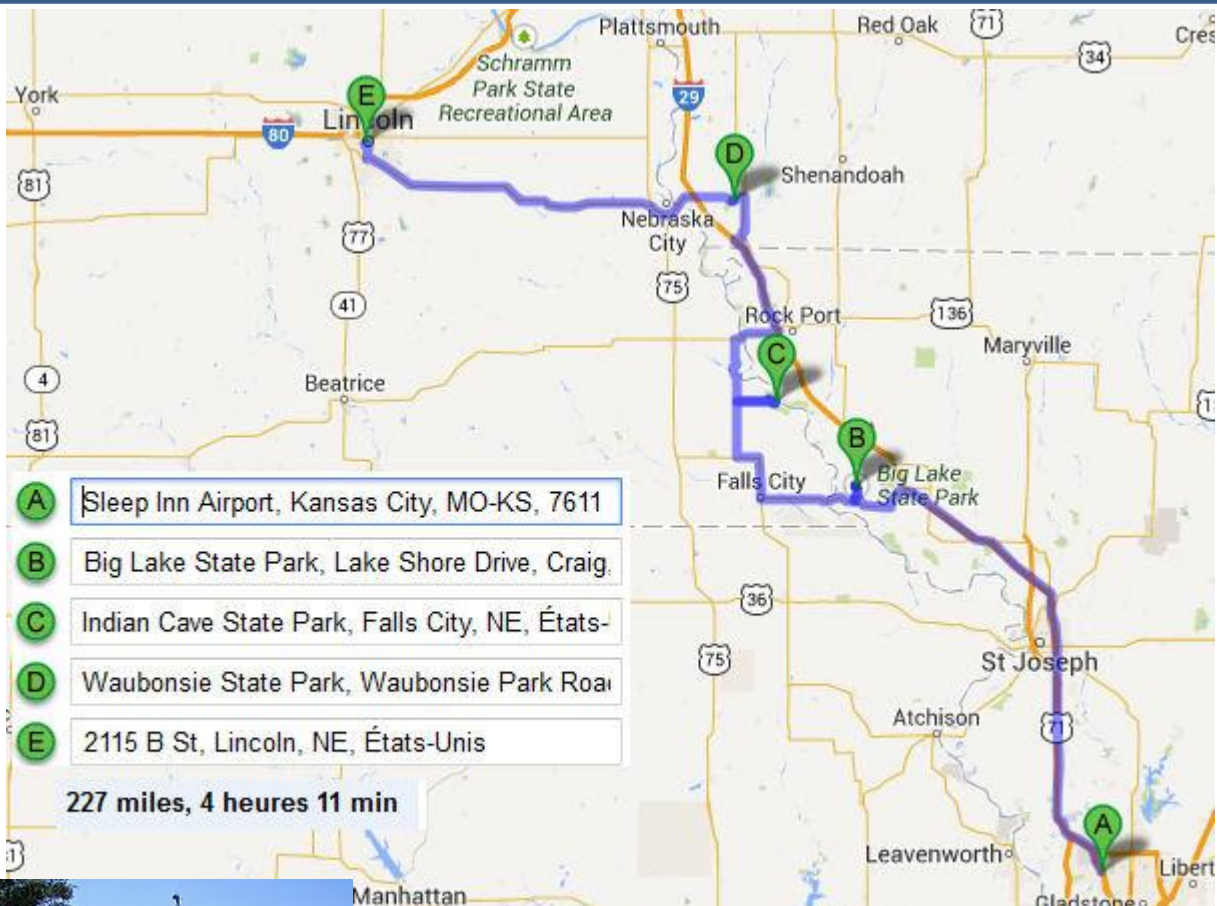
- The Graduate Center houses, s florence av / The Tulsa bus network, s rockford av
- BOK Tower, East 2nd Street, Tulsa, Oklahoma,
- City of Tulsa: City Hall, East 2nd Street, Tulsa / Philtower, South Boston Avenue, Tulsa
- Woodward Park, Tulsa, Oklahoma, / Philbrook Museum of Art, South Rockford Road, Tulsa, Oklahoma,
- Philbrook Museum of Art, South Rockford Road, Tulsa, Oklahoma,
- The iconic Golden Driller, E 71<sup>st</sup> / the university's Prayer Tower, S Lewis Ave (il y a un walmart à coté)
- Saint Francis Hospital, South Yale Avenue, Tulsa, Oklahoma, États-Unis
- Arkansas River, Tulsa

- Il y a un super endroit à faire à 70 miles de Tulsa (Natural Falls State Park, Colcord, OK),( photo cascade)  
**puis cap sur Kansas City (Missouri) (=298 miles, 5h00)**, quelque arrêt de prévus :

- Cherokee State Park, Comté de Mayes, Oklahoma, États-Unis
- Bernice State Park, Afton, Oklahoma, États-Unis
- Eventuellement (Prairie State Park, Liberal, Missouri, États-Unis)
- La Cygnes Lake, États-Unis



Le soir on dort à Kansas City. (Sleep Inn Airport - Kansas City  
**7611 Northwest 97th Terrace Kansas City (Missouri), MO 64153, US**)





- A** Sleep Inn Airport, Kansas City, MO-KS, 7611
- B** Big Lake State Park, Lake Shore Drive, Craig,
- C** Indian Cave State Park, Falls City, NE, États-
- D** Waubonsie State Park, Waubonsie Park Road,
- E** 2115 B St, Lincoln, NE, États-Unis

227 miles, 4 heures 11 min



**Mardi 20** : Petite excursion à Kansas City : (dans l'ordre)

- City Market, (East 5th Street ) 20 E 5th St., Ste. 201 Kansas City, MO 64106
- Bartle Hall, West 13th Street, Kansas City / -Municipal Auditorium, West 13th Street, Kansas City,
- Sprint Center, Grand Boulevard, Kansas City / - American Jazz Museum, Kansas City
- Liberty Memorial Mall, Kansas City / - Crown Center, Kansas City, Missouri, États-Unis
- Union Hill, Kansas City, Missouri, États-Unis / - Mill Creek Park, Kansas City, Missouri, États-Unis
- Sheraton Suites Country Club Plaza, Sheraton Suites Country Club Plaza, 770 W 47th St, Kansas City
- Country Club Plaza, central St / - The Nelson-Atkins Museum of Art, Oak Street, Kansas City,
- Brush Creek, Kansas City, Missouri, États-Unis

**Puis cap sur Lincoln (Nebraska) (=195 miles, 3h30),**

Quelque arrêt de prévu :

- Big Lake State Park, Lake Shore Drive, Craig, Missouri, États-Unis
- Indian Cave State Park, Falls City, NE, États-Unis
- Waubonsie State Park, Waubonsie Park Road, Hamburg, IA, États-Unis



Le soir on dort à Lincoln chez Nous.... Après avoir rendu la voiture de loc à l'heure...



**Mercredi 21** : journée un peu tranquille,  
Visite du musée ? On mange au buffet  
américain **Golden Corral** le soir.  
(<http://www.goldencorral.com/>)



**Jeudi 22** : Journée au lac « branched oak state »



**Vendredi 23** : Si on a encore de sous.... On va au grand safari « wildlife safari park »  
(<http://www.wildlifesafaripark.com/>) (On mange chez Maritza le soir...).

Sam et Estelle reprendront l'avions Le Samedi 24 à 12h30 à Lincoln (19h15 heure de Paris).

Ils arriveront dans le Minnesota à 14h23, (21h23 à Paris) et reprendront un avion pour Amsterdam à 15h10 (22h10 à Paris).

Ils Arrivent à Amsterdam le Dimanche 25 Aout à 6h25 du matin (Au Pays-Bas, même heure que Paris) et repartent à 7h15 dans un avion pour PARIS.

Enfin ils arrivent à Paris le Dimanche 25 Aout à 8h35 du matin...