



Itinéraire vers Nancy Gare

54000 Nancy

1 024 km – environ 9 heures 26 min

A Rue Pierre Semard














	1. Prendre la direction nord sur Rue Pierre Semard vers Bd Lattre Tassigny (Bd Gare)	45 m	Total : 45 m
↶	2. Prendre à gauche sur Bd Lattre Tassigny (Bd Gare)	10 m	Total : 55 m
↷	3. Tourner à la 1re à droite et continuer sur Av. de Terrassa	160 m	Total : 210 m
↶	4. Prendre à gauche sur Av. du 9ème Régiment de Chasseurs Parachutistes/D11 Continuer de suivre D11 Traverser le rond-point Environ 3 min	1,3 km	Total : 1,5 km
↶	5. Prendre à gauche sur Route de Belpech Environ 1 min	200 m	Total : 1,7 km
	6. Rejoindre N20 Environ 50 s	1,4 km	Total : 3,1 km
↶	7. Rester sur la file de gauche et suivre Toulouse/Saverdun Route avec sections à péage Environ 19 min	39,0 km	Total : 42,2 km
	8. Rejoindre A61/E9 Route à péage Environ 9 min	17,8 km	Total : 60,0 km
↶	9. Rester sur la file de gauche pour continuer vers Sortie 19 Route à péage Environ 1 min	1,4 km	Total : 61,4 km
↷	10. Prendre la sortie 19 vers Labège/Ramonville Route avec sections à péage	450 m	Total : 61,9 km
↷	11. Au rond-point, prendre la 2e sortie sur A623 Traverser le rond-point Environ 2 min	1,5 km	Total : 63,3 km
↷	12. Au rond-point, prendre la 1ère sortie sur Av. Flora Tristan Votre destination se trouvera sur la gauche	160 m	Total : 63,5 km

Total : **63,5 km** – environ **38 min**


B Ramonville France

Total : 0,0 km

	13. Prendre la direction nord sur Av. Flora Tristan	17 m	Total : 17 m
	14. Continuer tout droit sur Av. Flora Tristan	54 m	Total : 71 m
↷	15. Au rond-point, prendre la 4e sortie et continuer sur Av. Flora Tristan Environ 54 s	300 m	Total : 400 m
↷	16. Au rond-point, prendre la 3e sortie sur A623 en direction de Montpellier/Bordeaux/ Carcassonne/Toulouse-Centre/Aéroport	1,3 km	Total : 1,7 km

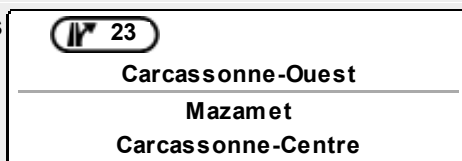
	Blagnac/Labège Traverser le rond-point Environ 2 min	Carcassonne Toulouse-Centre Aéroport Blagnac Labège	
	17. Prendre la bretelle vers Auch/Aéroport Blagnac/Tarbes/Foix/Toulouse-Centre/A64/Lourdes Environ 49 s	Auch Aéroport Blagnac Tarbes Foix Toulouse-Centre A64 Lourdes	800 m Total : 2,5 km
	18. Rejoindre A620 Environ 54 s		1,2 km Total : 3,7 km
	19. Prendre la sortie 20-21 vers Bd de la Méditerranée	 	160 m Total : 3,9 km
	20. Rester sur la file de gauche à l'embranchement pour continuer vers Bd de la Méditerranée		450 m Total : 4,3 km
	21. Prendre la sortie 21 vers Pont des Demoiselles/Côte Pavée/Gare S.N.C.F. Matabiau	 Pont des Demoiselles Côte Pavée Gare S.N.C.F. Matabiau	450 m Total : 4,8 km
	22. Rejoindre Bd de la Méditerranée Environ 2 min		1,4 km Total : 6,1 km
	23. Tourner légèrement à gauche pour rester sur Bd de la Méditerranée		150 m Total : 6,3 km
	24. Continuer sur Bd Griffoul Dorval		160 m Total : 6,4 km
	25. Tourner à droite à Bd Griffoul Dorval		4 m Total : 6,4 km
	26. Prendre à gauche sur Bd Griffoul Dorval Radar automatique à 700 m Environ 58 s		700 m Total : 7,1 km
	27. Continuer sur Port Saint-Sauveur		400 m Total : 7,6 km
	28. Continuer sur Port Saint-Étienne Environ 1 min		290 m Total : 7,9 km
	29. Prendre complètement à gauche sur Rue du pont Guilhemery Environ 56 s		59 m Total : 7,9 km
	30. Tourner à la 1re à droite et continuer sur Bd du Professeur Léopold Escande		350 m Total : 8,2 km
	31. Continuer sur Bd Pierre Paul Riquet Radars automatiques à 650 m Environ 1 min		700 m Total : 8,9 km
	32. Continuer sur Bd Bonrepos Radar automatique à moins de 200 m Environ 1 min		270 m Total : 9,2 km
	33. Prendre complètement à droite sur Bd Pierre Semard Votre destination se trouvera sur la gauche Environ 58 s		89 m Total : 9,3 km

Total : **9,3 km** – environ **16 min**

 **Gare Matabiau**
31500 Toulouse

Total : 0,0 km


- | | | |
|------------------------------------------------------------------------------------|-----------------------------------------------------------------------------------------------------------------------------------------------|----------------------------|
| | 34. Prendre la direction sud sur Bd Pierre Semard vers Bd Pierre Semard
Environ 1 min | 43 m
Total : 43 m |
|  | 35. Tourner à gauche pour rester sur Bd Pierre Semard
Radar automatique à moins de 200 m | 180 m
Total : 230 m |
| | 36. Continuer sur Boulevard de la gare
Radar automatique à moins de 200 m
Environ 2 min | 800 m
Total : 1,0 km |
|  | 37. Prendre la bretelle vers Périphérique/A61/A62/A66 | 11 m
Total : 1,0 km |
|  | 38. Rester sur la file de droite à l'embranchement pour rejoindre Port Saint-Sauveur
Environ 1 min | 1,1 km
Total : 2,1 km |
| | 39. Continuer sur Bd Griffoul Dorval | 550 m
Total : 2,6 km |
|  | 40. Tourner légèrement à droite pour continuer sur Bd Griffoul Dorval | 190 m
Total : 2,8 km |
| | 41. Continuer sur Bd de la Méditerranée
Environ 2 min | 1,5 km
Total : 4,3 km |
| | 42. Prendre la bretelle
Environ 49 s | 700 m
Total : 5,0 km |
|  | 43. Rester sur la file de gauche à l'embranchement, puis suivre A61/A62/Montpellier/Bordeaux/Castres/Aéroport Blagnac/Foix/Tarbes | 93 m
Total : 5,1 km |
|  | 44. Au rond-point, prendre la 2e sortie (A620) vers A61/A62/Montpellier/Bordeaux/Carcassonne/Castres/Ramonville/Labège | 280 m
Total : 5,4 km |
| | 45. Rejoindre A620
Route avec sections à péage
Environ 2 min | 3,3 km
Total : 8,7 km |
| | 46. Rejoindre A61
Route à péage
Environ 9 min | 18,5 km
Total : 27,2 km |
|  | 47. Rester sur la file de gauche pour continuer vers Sorties 23-Carcassonne-Ouest
Route à péage
Environ 28 min | 59,8 km
Total : 87,0 km |
|  | 48. Prendre la sortie 23-Carcassonne-Ouest vers Mazamet/Carcassonne-Centre
Route à péage
Environ 49 s | 900 m
Total : 87,9 km |
| | 49. Continuer tout droit
Route avec sections à péage
Environ 54 s | 950 m
Total : 88,8 km |





	50. Au rond-point, prendre la 5e sortie Environ 1 min	350 m Total : 89,2 km
	51. Prendre le rond-point	79 m Total : 89,3 km
		Total : 89,3 km – environ 52 min

 Route inconnue Total : 0,0 km



	52. Prendre la direction sud-est	30 m Total : 30 m
	53. Sortir du rond-point	100 m Total : 130 m


	54. Au rond-point, prendre la 2e sortie vers Narbonne/Perpignan/Carcassonne/Toulouse Route avec sections à péage Environ 1 min	A61 Narbonne Perpignan Carcassonne Toulouse 1,0 km Total : 1,1 km
----------------------------------------------------------------------------------	-----------------------------------------------------------------------------------------------------------------------------------------------------------	--------------------------------------------------------------------------------------------

	55. Rester sur la file de gauche à l'embranchement, puis suivre A61/E80/Carcassonne- La Cité/Perpignan/Montpellier pour rejoindre A61/E80 Route à péage Radar automatique à 10,1 km Environ 28 min	A61 E80 Carcassonne- La Cité Perpignan Montpellier 58,2 km Total : 59,3 km
----------------------------------------------------------------------------------	----------------------------------------------------------------------------------------------------------------------------------------------------------------------------------------------------------------------------------	--------------------------------------------------------------------------------------------------

	56. Rester sur la file de gauche à l'embranchement, puis suivre A9/E15/E80/Lyon/Montpellier/Beziers/Narbonne pour rejoindre A9/E15/E80 Continuer de suivre A9/E15 Route avec sections à péage Radar automatique à 91,7 km Environ 1 heure 35 min	A9 E15 E80 Lyon Montpellier Beziers Narbonne 194 km Total : 253 km
-----------------------------------------------------------------------------------	-----------------------------------------------------------------------------------------------------------------------------------------------------------------------------------------------------------------------------------------------------------------------------------	---------------------------------------------------------------------------------------------

	57. Rejoindre A7/E15 Route avec sections à péage Radar automatique à 97,4 km Environ 1 heure 28 min	174 km Total : 427 km
--	----------------------------------------------------------------------------------------------------------------------------	--------------------------









	58. Prendre la sortie 8-Chasse-sud vers Chasse-sur-Rhône	 Chasse-sud Chasse-sur-Rhône 270 m Total : 427 km
------------------------------------------------------------------------------------	------------------------------------------------------------------------	--------------------------------------------------------------------------------------------------------------------------------------------------







	59. Prendre à gauche sur Av. Frédéric Mistral/D4 Continuer de suivre D4 Traverser le rond-point Votre destination se trouvera sur la droite Environ 4 min	2,2 km Total : 430 km
------------------------------------------------------------------------------------	------------------------------------------------------------------------------------------------------------------------------------------------------------------------------	--------------------------

Total : 430 km – environ 3 heures 37 min

 **Hôtel Ibis Lyon Sud Chasse sur Rhône** Total : 0,0 km
145 Rue Pasteur, 38670 Chasse-sur-Rhône

	60. Prendre la direction nord-ouest sur Rue Pasteur/D4	170 m Total : 170 m
	61. Au rond-point, prendre la 2e sortie (A47) vers A46/A7/Lyon/Vienne	A46 A7 Lyon Vienne 400 m Total : 550 m
	62. Rejoindre A47	900 m Total : 1,5 km

	63. Prendre la sortie à gauche et rejoindre A7 en direction de E15/E70/Feyzin/Lyon-Centre Environ 13 min	 	20,1 km Total : 21,5 km
	64. Prendre la sortie à gauche en direction de Lyon-Centre		400 m Total : 21,9 km
	65. Rejoindre Quai Docteur Gailleton Environ 1 min		550 m Total : 22,5 km
	66. Rester sur la file de gauche pour continuer vers Quai Jules Courmont		400 m Total : 22,9 km
	67. Continuer sur Quai Jules Courmont Environ 1 min		700 m Total : 23,6 km
	68. Prendre à droite sur Pont Lafayette		230 m Total : 23,8 km
	69. Tourner à la 1re à droite et continuer sur Quai Victor Augagneur		250 m Total : 24,1 km
	70. Prendre à gauche sur Rue de Bonnel Environ 4 min		1,3 km Total : 25,4 km
	71. Prendre à droite sur Boulevard Vivier-Merle/Bd Marius Vivier Merle		11 m Total : 25,4 km
	72. Tourner à la 1re à gauche Votre destination se trouvera sur la gauche		350 m Total : 25,7 km
			Total : 25,7 km – environ 24 min
	Gare de la Part-Dieu 3e Arrondissement, 69003 Lyon		Total : 0,0 km
	73. Prendre la direction sud vers Av. Georges Pompidou		180 m Total : 180 m
	74. Prendre à droite sur Av. Georges Pompidou		77 m Total : 260 m
	75. Prendre à droite sur Boulevard Vivier-Merle/Bd Marius Vivier Merle Environ 1 min		220 m Total : 500 m
	76. Continuer sur Rue Servient Environ 3 min		1,4 km Total : 1,8 km
	77. Continuer sur Pont Wilson Environ 1 min		250 m Total : 2,1 km
	78. Prendre à gauche sur Quai Jules Courmont Environ 1 min		300 m Total : 2,4 km
	79. Continuer sur Quai Docteur Gailleton Environ 2 min		1,0 km Total : 3,4 km
	80. Prendre la bretelle vers Paris/Roanne Environ 56 s		700 m Total : 4,1 km
	81. Rejoindre A6 Route avec sections à péage Radar automatique à 85,6 km Environ 1 heure 15 min		151 km Total : 155 km
	82. Continuer sur A31/E17/E21 (panneaux vers A5/Lille/Metz/Nancy/Dijon/Besançon) Route à péage Environ 3 min		5,3 km Total : 160 km
	83. Rester sur la file de gauche et suivre A5/		109 km

	Lille/Metz/Nancy/Dijon Route à péage Radar automatique à 87,8 km Environ 53 min	Nancy Dijon	Total : 269 km
	84. Rester sur la file de droite et suivre Metz/Nancy/Épinal/Langres-Nord Route avec sections à péage Environ 1 heure 6 min	Metz Nancy Épinal Langres-Nord	133 km Total : 402 km
	85. Prendre la sortie 18 vers Nancy-Centre/Laxou	 Nancy-Centre Laxou	600 m Total : 403 km
	86. Rejoindre Av. de la Résistance		450 m Total : 403 km
	87. Continuer tout droit sur Av. de la Résistance Environ 2 min		300 m Total : 403 km
	88. Prendre légèrement à droite sur Av. de Boufflers Environ 4 min		2,4 km Total : 406 km
	89. Continuer sur Rue de Saint-Lambert Environ 1 min		260 m Total : 406 km
	90. Prendre à gauche sur Pl. de la Commanderie Environ 1 min		93 m Total : 406 km
	91. Continuer sur Av. Foch Votre destination se trouvera sur la droite Environ 3 min		650 m Total : 407 km

Total : **407 km** – environ **3 heures 39 min**

 **Nancy Gare**
54000 Nancy

Cet itinéraire est fourni à titre indicatif. Il est possible que vous deviez suivre un itinéraire différent de celui indiqué en raison de travaux, de bouchons, des conditions météorologiques, de déviations ou d'autres perturbations. Veuillez en tenir compte lors de la préparation de votre trajet. Veuillez en outre à respecter le code de la route et la signalisation sur votre trajet.

Données cartographiques ©2013 GeoBasis-DE/BKG (©2009), Google

Ces indications ne sont pas correctes ? Recherchez cet itinéraire sur maps.google.fr, puis cliquez sur "Signaler un problème" dans l'angle inférieur gauche.